





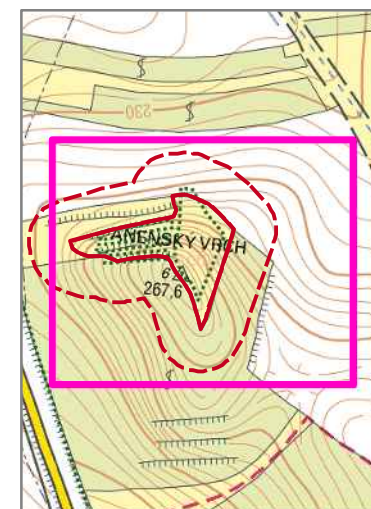


**Číslo opatření:**  
ANV-2017-001

**Popis:**  
Sečení křovinořezem (ruční  
shrabání a odstranění hmoty)

-  lokalizace opatření
-  hranice ZCHÚ
-  hranice ochranného pásma
-  pozemky AOPK ČR

0 20 40 60 m







AOPK ČR - Regionální pracoviště Jižní Morava  
Sestavil: Zdeněk HEJKAL  
Blansko 2016  
Zdroje:  
GIS RP Jižní Morava © AOPK ČR  
ortofoto © ČÚZK 2015

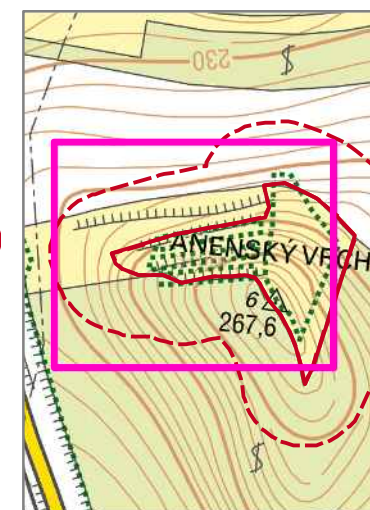


**Číslo opatření:**  
ANV-2017-002

**Popis:**  
Výsadba prostokořeného  
ovocného polokmenu

-  lokalizace opatření
-  hranice ZCHÚ
-  hranice ochranného pásma
-  pozemky AOPK ČR

0 10 20 30 m







AOPK ČR - Regionální pracoviště Jižní Morava  
Sestavil: Zdeněk HEJKAL  
Blansko 2016  
Zdroje:  
GIS RP Jižní Morava © AOPK ČR  
ortofoto © ČÚZK 2015

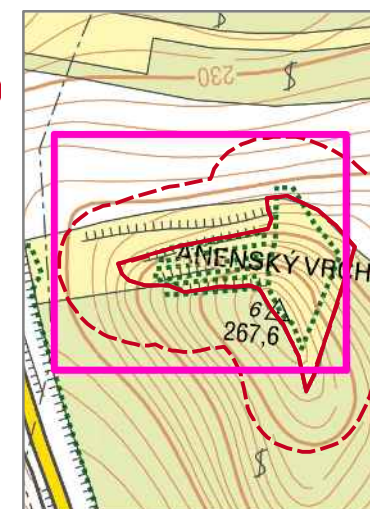


**Číslo opatření:**  
ANV-2017-003

**Popis:**  
Likvidace invazních  
a expanzivních rostlin - výřezem

-  lokalizace opatření
-  hranice ZCHÚ
-  hranice ochranného pásma
-  pozemky AOPK ČR

0 10 20 30 m







AOPK ČR - Regionální pracoviště Jižní Morava  
Sestavil: Zdeněk HEJKAL  
Blansko 2016  
Zdroje:  
GIS RP Jižní Morava © AOPK ČR  
ortofoto © ČÚZK 2015

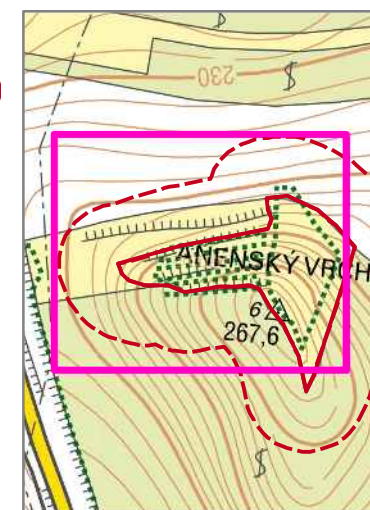


**Číslo opatření:**  
ANV-2017-004

**Popis:**  
Sečení křovinořezem (ruční  
shrabání a odstranění hmoty)

-  lokalizace opatření
-  hranice ZCHÚ
-  hranice ochranného pásma
-  pozemky AOPK ČR

0 10 20 30 m







AOPK ČR - Regionální pracoviště Jižní Morava  
Sestavil: Zdeněk HEJKAL  
Blansko 2016  
Zdroje:  
GIS RP Jižní Morava © AOPK ČR  
ortofoto © ČÚZK 2015



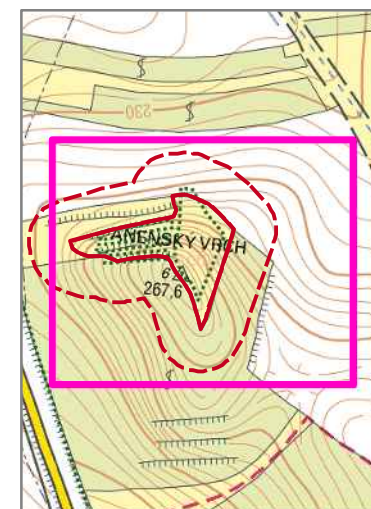


**Číslo opatření:**  
ANV-2018-001

**Popis:**  
Sečení křovinořezem (ruční  
shrabání a odstranění hmoty)

-  lokalizace opatření
-  hranice ZCHÚ
-  hranice ochranného pásma
-  pozemky AOPK ČR

0 20 40 60 m







AOPK ČR - Regionální pracoviště Jižní Morava  
Sestavil: Zdeněk HEJKAL  
Blansko 2016  
Zdroje:  
GIS RP Jižní Morava © AOPK ČR  
ortofoto © ČÚZK 2015



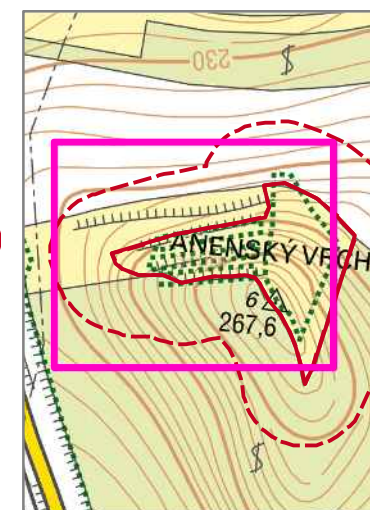


**Číslo opatření:**  
ANV-2018-002

**Popis:**  
Následná péče o výsadby  
- zálivka (10x)

-  lokalizace opatření
-  hranice ZCHÚ
-  hranice ochranného pásma
-  pozemky AOPK ČR

0 10 20 30 m







AOPK ČR - Regionální pracoviště Jižní Morava  
Sestavil: Zdeněk HEJKAL  
Blansko 2016  
Zdroje:  
GIS RP Jižní Morava © AOPK ČR  
ortofoto © ČÚZK 2015

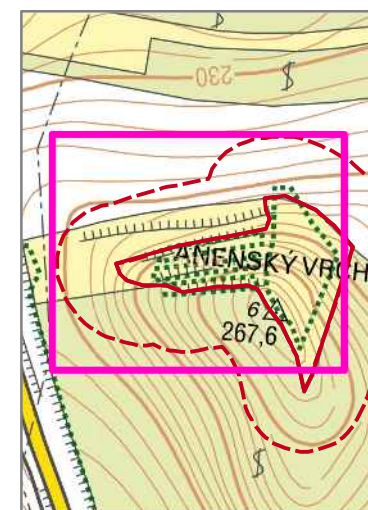


**Číslo opatření:**  
ANV-2018-003

**Popis:**  
Likvidace invazních  
a expanzivních rostlin - výřezem

-  lokalizace opatření
-  hranice ZCHÚ
-  hranice ochranného pásma
-  pozemky AOPK ČR

0 10 20 30 m







AOPK ČR - Regionální pracoviště Jižní Morava  
Sestavil: Zdeněk HEJKAL  
Blansko 2016  
Zdroje:  
GIS RP Jižní Morava © AOPK ČR  
ortofoto © ČÚZK 2015

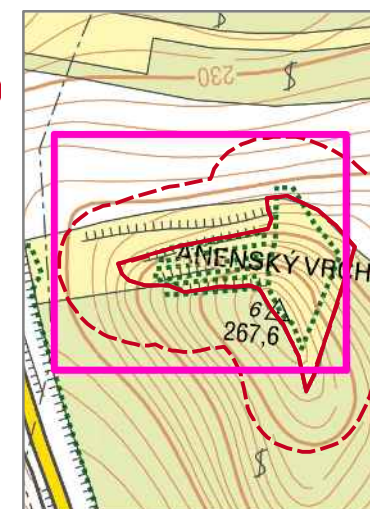


**Číslo opatření:**  
ANV-2018-004

**Popis:**  
Sečení křovinořezem (ruční  
shrabání a odstranění hmoty)

-  lokalizace opatření
-  hranice ZCHÚ
-  hranice ochranného pásma
-  pozemky AOPK ČR

0 10 20 30 m







AOPK ČR - Regionální pracoviště Jižní Morava  
Sestavil: Zdeněk HEJKAL  
Blansko 2016  
Zdroje:  
GIS RP Jižní Morava © AOPK ČR  
ortofoto © ČÚZK 2015



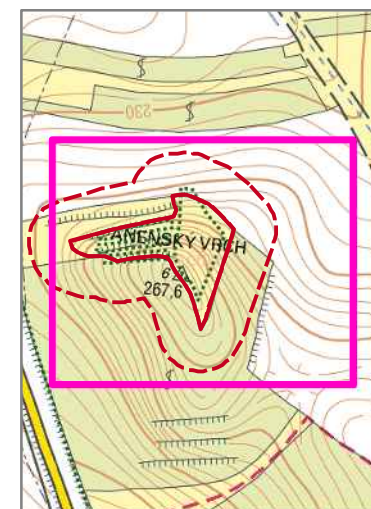


**Číslo opatření:**  
ANV-2019-001

**Popis:**  
Sečení křovinořezem (ruční  
shrabání a odstranění hmoty)

-  lokalizace opatření
-  hranice ZCHÚ
-  hranice ochranného pásma
-  pozemky AOPK ČR

0 20 40 60 m







AOPK ČR - Regionální pracoviště Jižní Morava  
Sestavil: Zdeněk HEJKAL  
Blansko 2016  
Zdroje:  
GIS RP Jižní Morava © AOPK ČR  
ortofoto © ČÚZK 2015



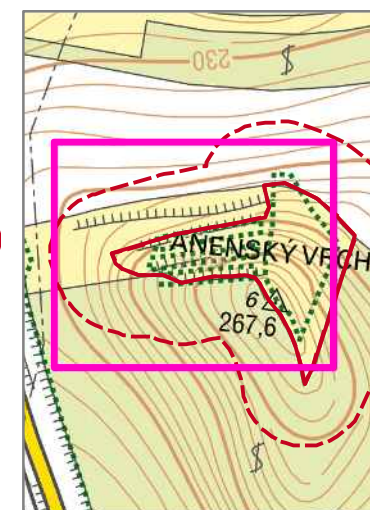


**Číslo opatření:**  
ANV-2019-002

**Popis:**  
Následná péče o výsadby  
- zálivka (10x)

-  lokalizace opatření
-  hranice ZCHÚ
-  hranice ochranného pásma
-  pozemky AOPK ČR

0 10 20 30 m







AOPK ČR - Regionální pracoviště Jižní Morava  
Sestavil: Zdeněk HEJKAL  
Blansko 2016  
Zdroje:  
GIS RP Jižní Morava © AOPK ČR  
ortofoto © ČÚZK 2015



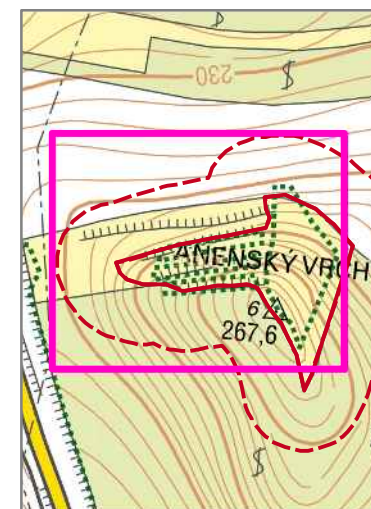


**Číslo opatření:**  
ANV-2019-004

**Popis:**  
Sečení křovinořezem (ruční  
shrabání a odstranění hmoty)

-  lokalizace opatření
-  hranice ZCHÚ
-  hranice ochranného pásma
-  pozemky AOPK ČR

0 10 20 30 m







AOPK ČR - Regionální pracoviště Jižní Morava  
Sestavil: Zdeněk HEJKAL  
Blansko 2016  
Zdroje:  
GIS RP Jižní Morava © AOPK ČR  
ortofoto © ČÚZK 2015



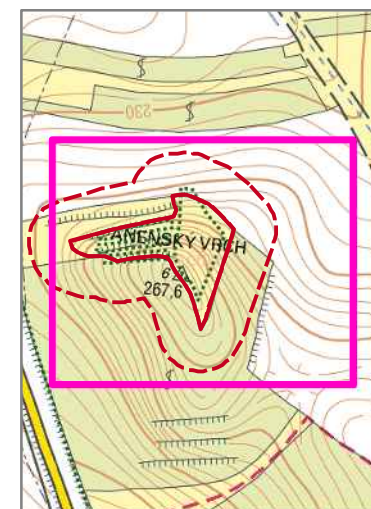


**Číslo opatření:**  
ANV-2020-001

**Popis:**  
Sečení křovinořezem (ruční  
shrabání a odstranění hmoty)

-  lokalizace opatření
-  hranice ZCHÚ
-  hranice ochranného pásma
-  pozemky AOPK ČR

0 20 40 60 m







AOPK ČR - Regionální pracoviště Jižní Morava  
Sestavil: Zdeněk HEJKAL  
Blansko 2016  
Zdroje:  
GIS RP Jižní Morava © AOPK ČR  
ortofoto © ČÚZK 2015

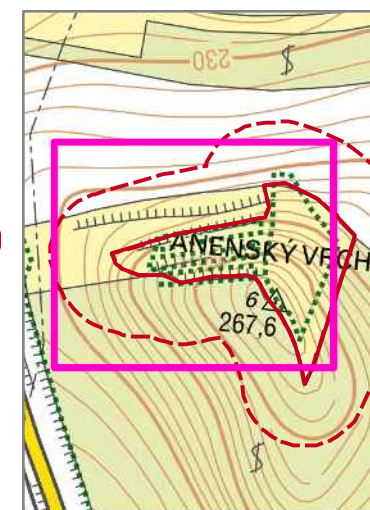


**Číslo opatření:**  
ANV-2020-002

**Popis:**  
Následná péče o výsadby  
- zálivka (10x)

-  lokalizace opatření
-  hranice ZCHÚ
-  hranice ochranného pásma
-  pozemky AOPK ČR

0 10 20 30 m







AOPK ČR - Regionální pracoviště Jižní Morava  
Sestavil: Zdeněk HEJKAL  
Blansko 2016  
Zdroje:  
GIS RP Jižní Morava © AOPK ČR  
ortofoto © ČÚZK 2015





**Číslo opatření:**  
ANV-2020-004

**Popis:**  
Sečení křovinořezem (ruční  
shrabání a odstranění hmoty)

-  lokalizace opatření
-  hranice ZCHÚ
-  hranice ochranného pásma
-  pozemky AOPK ČR

0 10 20 30 m







AOPK ČR - Regionální pracoviště Jižní Morava  
Sestavil: Zdeněk HEJKAL  
Blansko 2016  
Zdroje:  
GIS RP Jižní Morava © AOPK ČR  
ortofoto © ČÚZK 2015



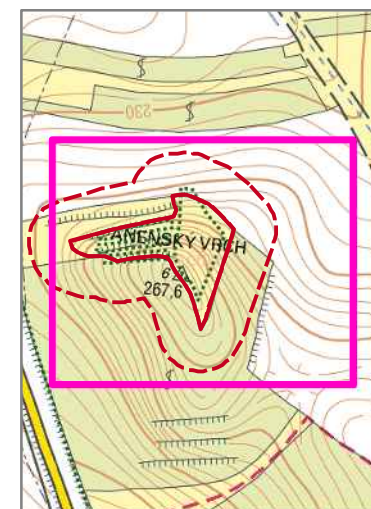


**Číslo opatření:**  
ANV-2021-001

**Popis:**  
Sečení křovinořezem (ruční  
shrabání a odstranění hmoty)

-  lokalizace opatření
-  hranice ZCHÚ
-  hranice ochranného pásma
-  pozemky AOPK ČR

0 20 40 60 m







AOPK ČR - Regionální pracoviště Jižní Morava  
Sestavil: Zdeněk HEJKAL  
Blansko 2016  
Zdroje:  
GIS RP Jižní Morava © AOPK ČR  
ortofoto © ČÚZK 2015

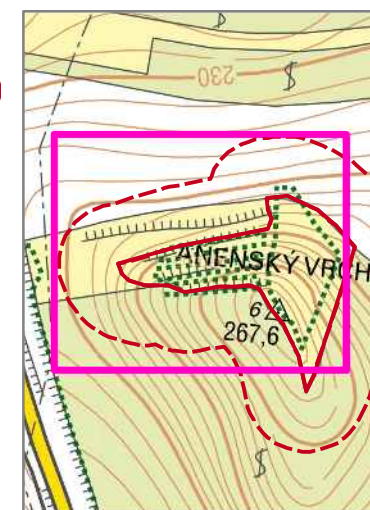


**Číslo opatření:**  
ANV-2021-004

**Popis:**  
Sečení křovinořezem (ruční  
shrabání a odstranění hmoty)

-  lokalizace opatření
-  hranice ZCHÚ
-  hranice ochranného pásma
-  pozemky AOPK ČR

0 10 20 30 m







AOPK ČR - Regionální pracoviště Jižní Morava  
Sestavil: Zdeněk HEJKAL  
Blansko 2016  
Zdroje:  
GIS RP Jižní Morava © AOPK ČR  
ortofoto © ČÚZK 2015

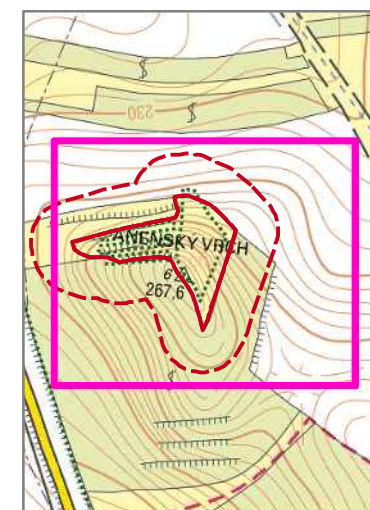


**Číslo opatření:**  
ANV-2022-001

**Popis:**  
Sečení křovinořezem (ruční  
shrabání a odstranění hmoty)

-  lokalizace opatření
-  hranice ZCHÚ
-  hranice ochranného pásma
-  pozemky AOPK ČR

0 20 40 60 m







AOPK ČR - Regionální pracoviště Jižní Morava  
Sestavil: Zdeněk HEJKAL  
Blansko 2016  
Zdroje:  
GIS RP Jižní Morava © AOPK ČR  
ortofoto © ČÚZK 2015



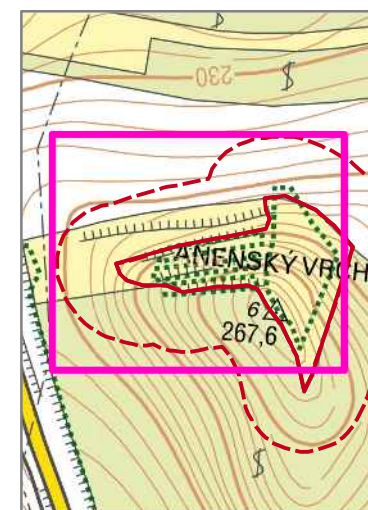


**Číslo opatření:**  
ANV-2022-004

**Popis:**  
Sečení křovinořezem (ruční  
shrabání a odstranění hmoty)

-  lokalizace opatření
-  hranice ZCHÚ
-  hranice ochranného pásma
-  pozemky AOPK ČR

0 10 20 30 m



AOPK ČR - Regionální pracoviště Jižní Morava  
Sestavil: Zdeněk HEJKAL  
Blansko 2016  
Zdroje:  
GIS RP Jižní Morava © AOPK ČR  
ortofoto © ČÚZK 2015