





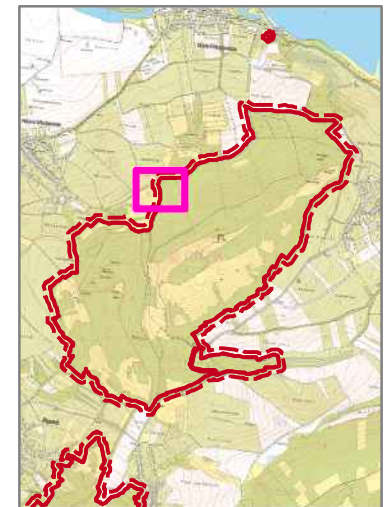
Číslo opatření:
DEV-2017-001

Popis:
Likvidace invazních
a expanzivních rostlin - výřezem

-  lokalizace opatření
-  hranice ZCHÚ
-  hranice ochranného pásma
-  pozemky AOPK ČR

0 20 40 60 m





NPR
Děvín-Kotel-Soutěška



AOPK ČR - Regionální pracoviště Jižní Morava
Sestavil: Zdeněk HEJKAL
Blansko 2016
Zdroje:
GIS RP Jižní Morava © AOPK ČR
ortofoto © ČÚZK 2015

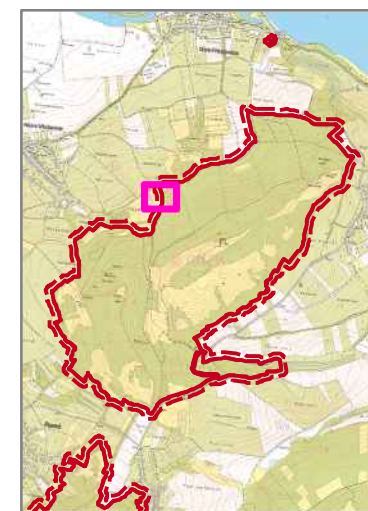
Číslo opatření:
DEV-2018-001

Popis:
Sečení křovinořezem (ruční
shrabání a odstranění hmoty)

-  lokalizace opatření
-  hranice ZCHÚ
-  hranice ochranného pásma
-  pozemky AOPK ČR

0 10 20 30 m





NPR
Děvín-Kotel-Soutěška



AOPK ČR - Regionální pracoviště Jižní Morava
Sestavil: Zdeněk HEJKAL
Blansko 2016
Zdroje:
GIS RP Jižní Morava © AOPK ČR
ortofoto © ČÚZK 2015

Číslo opatření:
DEV-2018-002

Popis:
Sečení křovinořezem (ruční
shrabání a odstranění hmoty)

-  lokalizace opatření
-  hranice ZCHÚ
-  hranice ochranného pásma
-  pozemky AOPK ČR

0 5 10 15 m

NPR
Děvín-Kotel-Soutěška







AOPK ČR - Regionální pracoviště Jižní Morava
Sestavil: Zdeněk HEJKAL
Blansko 2016
Zdroje:
GIS RP Jižní Morava © AOPK ČR
ortofoto © ČÚZK 2015

Číslo opatření:
DEV-2018-003

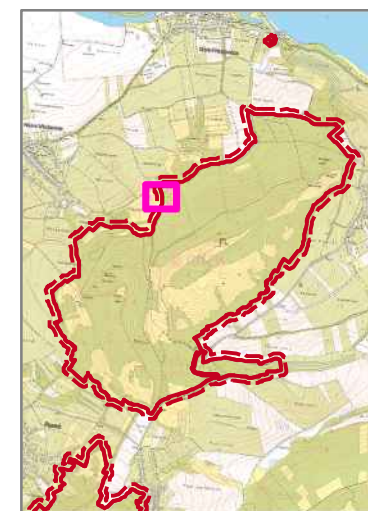
Popis:
Likvidace invazních
a expanzivních rostlin

Aplikace herbicidu

-  lokalizace opatření
-  hranice ZCHÚ
-  hranice ochranného pásma
-  pozemky AOPK ČR

0 10 20 30 m





NPR
Děvín-Kotel-Soutěska



AOPK ČR - Regionální pracoviště Jižní Morava
Sestavil: Zdeněk HEJKAL
Blansko 2016
Zdroje:
GIS RP Jižní Morava © AOPK ČR
ortofoto © ČÚZK 2015

Číslo opatření:
DEV-2019-001

Popis:
Sečení křovinořezem (ruční
shrabání a odstranění hmoty)

-  lokalizace opatření
-  hranice ZCHÚ
-  hranice ochranného pásma
-  pozemky AOPK ČR

0 5 10 15 m

NPR
Děvín-Kotel-Soutěška







AOPK ČR - Regionální pracoviště Jižní Morava
Sestavil: Zdeněk HEJKAL
Blansko 2016
Zdroje:
GIS RP Jižní Morava © AOPK ČR
ortofoto © ČÚZK 2015

Číslo opatření:
DEV-2019-002

Popis:
Likvidace invazních
a expanzivních rostlin

Aplikace herbicidu

-  lokalizace opatření
-  hranice ZCHÚ
-  hranice ochranného pásma
-  pozemky AOPK ČR

0 5 10 15 m





NPR
Děvín-Kotel-Soutěška



AOPK ČR - Regionální pracoviště Jižní Morava
Sestavil: Zdeněk HEJKAL
Blansko 2016
Zdroje:
GIS RP Jižní Morava © AOPK ČR
ortofoto © ČÚZK 2015

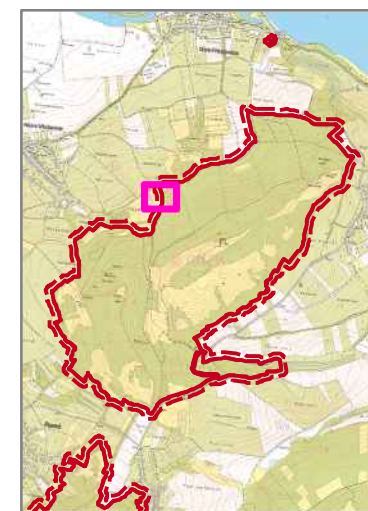
Číslo opatření:
DEV-2019-003

Popis:
Sečení křovinořezem (ruční
shrabání a odstranění hmoty)

-  lokalizace opatření
-  hranice ZCHÚ
-  hranice ochranného pásma
-  pozemky AOPK ČR

0 10 20 30 m





NPR
Děvín-Kotel-Soutěška



AOPK ČR - Regionální pracoviště Jižní Morava
Sestavil: Zdeněk HEJKAL
Blansko 2016
Zdroje:
GIS RP Jižní Morava © AOPK ČR
ortofoto © ČÚZK 2015

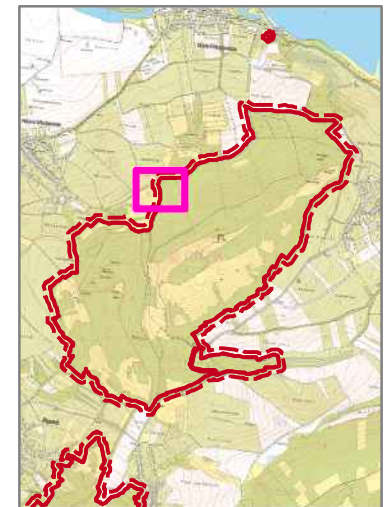
Číslo opatření:
DEV-2020-001

Popis:
Sečení křovinořezem (ruční
shrabání a odstranění hmoty)

-  lokalizace opatření
-  hranice ZCHÚ
-  hranice ochranného pásma
-  pozemky AOPK ČR

0 20 40 60 m





NPR
Děvín-Kotel-Soutěška



AOPK ČR - Regionální pracoviště Jižní Morava
Sestavil: Zdeněk HEJKAL
Blansko 2016
Zdroje:
GIS RP Jižní Morava © AOPK ČR
ortofoto © ČÚZK 2015

Číslo opatření:
DEV-2021-001

Popis:
Sečení křovinořezem (ruční
shrabání a odstranění hmoty)

-  lokalizace opatření
-  hranice ZCHÚ
-  hranice ochranného pásma
-  pozemky AOPK ČR

0 20 40 60 m





NPR
Děvín-Kotel-Soutěška



AOPK ČR - Regionální pracoviště Jižní Morava
Sestavil: Zdeněk HEJKAL
Blansko 2016
Zdroje:
GIS RP Jižní Morava © AOPK ČR
ortofoto © ČÚZK 2015

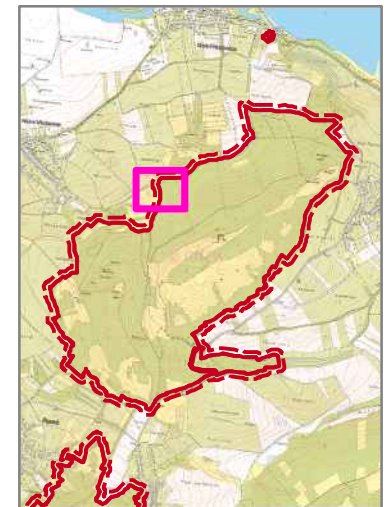
Číslo opatření:
DEV-2022-001

Popis:
Sečení křovinořezem (ruční
shrabání a odstranění hmoty)

-  lokalizace opatření
-  hranice ZCHÚ
-  hranice ochranného pásma
-  pozemky AOPK ČR

0 20 40 60 m

NPR
Děvín-Kotel-Soutěška



AOPK ČR - Regionální pracoviště Jižní Morava
Sestavil: Zdeněk HEJKAL
Blansko 2016
Zdroje:
GIS RP Jižní Morava © AOPK ČR
ortofoto © ČÚZK 2015