

STÁTNÍ POZEMKOVÝ ÚŘAD

Sídlo: Husinecká 1024/11a, 130 00 Praha 3, IČ: 013 12 774, DIČ: CZ1312774

Krajský pozemkový úřad pro Královéhradecký kraj, Kydlínovská 245, 503 01 Hradec Králové

Váš dopis zn.:

ze dne:

naše zn.: SPU 483542/2014/114/Ly

Vyřizuje: Lukáš Lyer

tel.: 727 927 452

e-mail: l.lyer@spucr.cz

MARESA s.r.o.

Býšť 260

533 22 Býšť

V Hradci Králové, dne 3.10.2014

Souhlas se vstupem na pozemek

Státní pozemkový úřad, Krajský pozemkový úřad pro Královéhradecký kraj, (dále jen „SPÚ“), je příslušný hospodařit s p. č. KN 169/3 v katastrálním území Dolní Malá Úpa. Požádali jste nás o **svolení ke vstupu a pohybu mechanizace** na tomto pozemku dle projektové dokumentace „**LP Malé Úpy – oprava povodňových škod**“ – investor akce **Správa Krkonošského národního parku**, Dobrovského 3, 543 01 Vrchlabí. K Vaší žádosti sdělujeme následující:

SPÚ nemá námitek ke vstupu a pohybu mechanizace na výše uvedeném pozemku p. č. KN 169/3 v k. ú. Dolní Malá Úpa, ovšem za předpokladu, že budou splněny následující podmínky:

- 1) pozemek v příslušnosti hospodaření SPÚ bude po vstupu a ukončení akce uveden do stavu a kultury, ve které se nacházel před jejím zahájením a ve které je vedeny v katastru nemovitostí. Místa dotčená vstupem, stejně jako např. místa poškozená přejezdem techniky, budou urovňována do výše a úrovně okolního terénu, dojde k dosypání prohlubní zeminou a jejímu následnému zhutnění po jednotlivých vrstvách, aby nedocházelo k propadávání zeminy a nevznikala podmáčená místa, příp. dojde, dle charakteru pozemku k osetí travní směsí
- 2) ke vstupu a pohybu mechanizace bude docházet v místě dle neoddělitelně připojeného situačního zákresu, platných norem a předpisů a bude projednána se všemi příslušnými správními orgány v příslušných řízeních
- 3) investor se zavazuje, v případě vzniku nevratných škod na kulturách a trvalých porostech nacházejících se na pozemku, se kterým je SPÚ příslušný hospodařit, uhradit tyto škody v plné výši SPÚ
- 4) investor se zavazuje zabránit vzniku ekologických škod a neomezit případné ostatní uživatele nemovitosti v příslušnosti hospodaření SPÚ
- 5) investor se zavazuje zabránit vzniku škod na životech, zdraví a majetku občanů
- 6) po ukončení akce bude na naše pracoviště zaslána fotodokumentace pozemku

S pozdravem

Za správnost: Lukáš Lyer

STÁTNÍ POZEMKOVÝ ÚŘAD

Krajský úřad pro Královéhradecký kraj

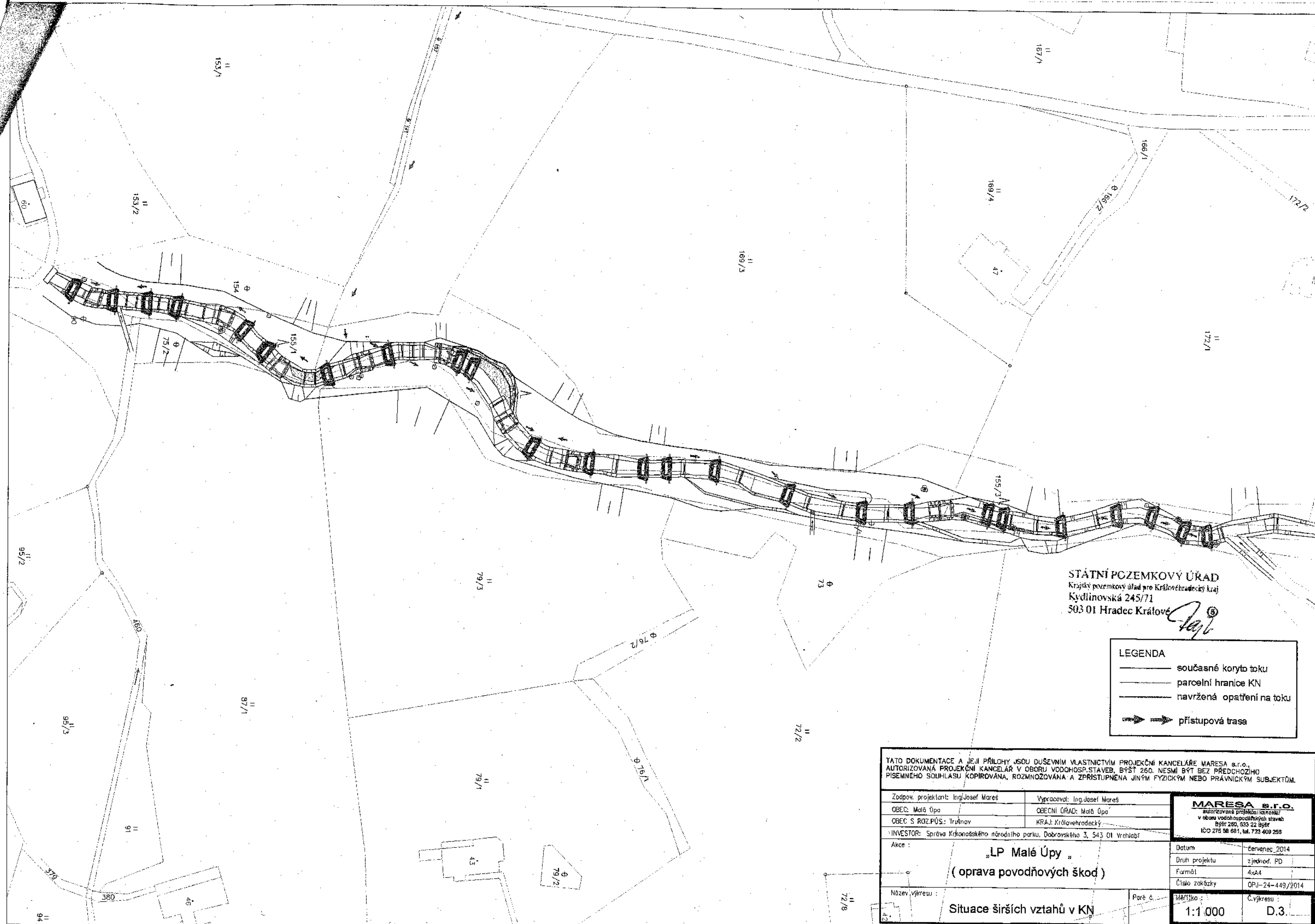
Kydlínovská 245/11a

503 01 Hradec Králové

Ing. Jolana Miškářová

pověřena vedením

Krajského pozemkového úřadu
pro Královéhradecký kraj



STÁTNÍ POZEMKOVÝ ÚŘAD
Krajský pozemkový úřad pro Královéhradecký kraj
Kydlinovská 245/71
503 01 Hradec Králové

LEGENDA	
	současné koryto toku
	parcelní hranice KN
	navržená opatření na toku
	přístupová trasa

TATO DOKUMENTACE A JEJÍ PŘÍLOHY JSOU DUŠEVNÍM VLASTNICTVÍM PROJEKČNÍ KANCELÁŘE MAREŠA s.r.o., AUTORIZOVANÁ PROJEKČNÍ KANCELÁŘ V OBOŘI VODOHOSPODÁŘSTVÍ, BYŠTĚ 260. NESMÍ BÝT BEZ PŘEDCHOZÍHO PÍSEMNÉHO SOUHLASU KOPIROVÁNA, ROZMNOŽOVÁNA A ZPRÍSTUPNĚNA JINÝM FYZICKÝM NEBO PRÁVNICKÝM SUBJEKTŮM.	
Zodpov. projektant: Ing. Josef Mareš	Vypracoval: Ing. Josef Mareš
OBEC: Malá Úpa	OBECNÍ ÚŘAD: Malá Úpa
OBEC S ROZ. PŮS.: Trutnov	KRAJ: Královéhradecký
INVESTOR: Správa Krkonošského národního parku, Dobrovského 3, 543 01 Vrchlabí	
Akce:	„LP Malá Úpa“ (oprava povodňových škod)
Název výkresu:	Situace širších vztahů v KN
Paré č.:	
MAREŠA s.r.o. autORIZOVANÁ PROJEKČNÍ KANCELÁŘ v oboru vodoHospodářských staveb ByštĚ 260, 533 22 ByštĚ IČO 275 98 681, tel. 723 409 258	
Datum:	červenec 2014
Druh projektu:	zjednod. PD
Formát:	A4
Číslo zakázky:	OPJ-24-449/2014
Měřítko:	1:1 000
Č. výkresu:	D.3

Vyjádření vlastníka pozemku
k projektové dokumentaci
„LP Malé Úpy – oprava povodňových škod“

SJM Beran Vladimír a Beranová Lenka,
Beran Vladimír, Moravcova 851, Kolín II, 28002 Kolín,
Beranová Lenka, Dolní Malá Úpa 58, 54227 Malá Úpa

Vlastník pozemku :

Vyjádření:

1. Jsem vlastníkem pozemku v katastrálním území 690368 Dolní Malá Úpa

Vlastník (správce)	LV	Užití	Parcela	celková výměra
	K.ú: 690368 Dolní Malá Úpa			
SJM Beran Vladimír a Beranová Lenka, Beran Vladimír, Moravcova 851, Kolín II, 28002 Kolín, Beranová Lenka, Dolní Malá Úpa 58, 54227 Malá Úpa	178	DP, SP, příjezd	155/3	1253
		SP	172/1	15697

(SP sousedící parcela

DP : dotčená parcela (stávající koryto, stav v terénu)

2. Souhlasíme se stavbou „LP Malé Úpy – oprava povodňových škod“.
Souhlasíme s navrženými opatřeními dle předložené výkresové a textové dokumentace,
která je přílohou žádosti a tohoto Vyjádření.

Opatření jsou umístěna ve stávajícím korytě vodoteče na pozemku p.č. 155/3.
pro k.u. 690368 Dolní Malá Úpa .

~~3. Umožníme vstup na výše uvedené pozemky podél upravené vodoteče za účelem realizace stavebních
prací navržených v projektové dokumentaci „LP Malé Úpy – oprava povodňových škod“.~~

4. Požadujeme uvedení dotčených ploch do původního stavu .

155/3

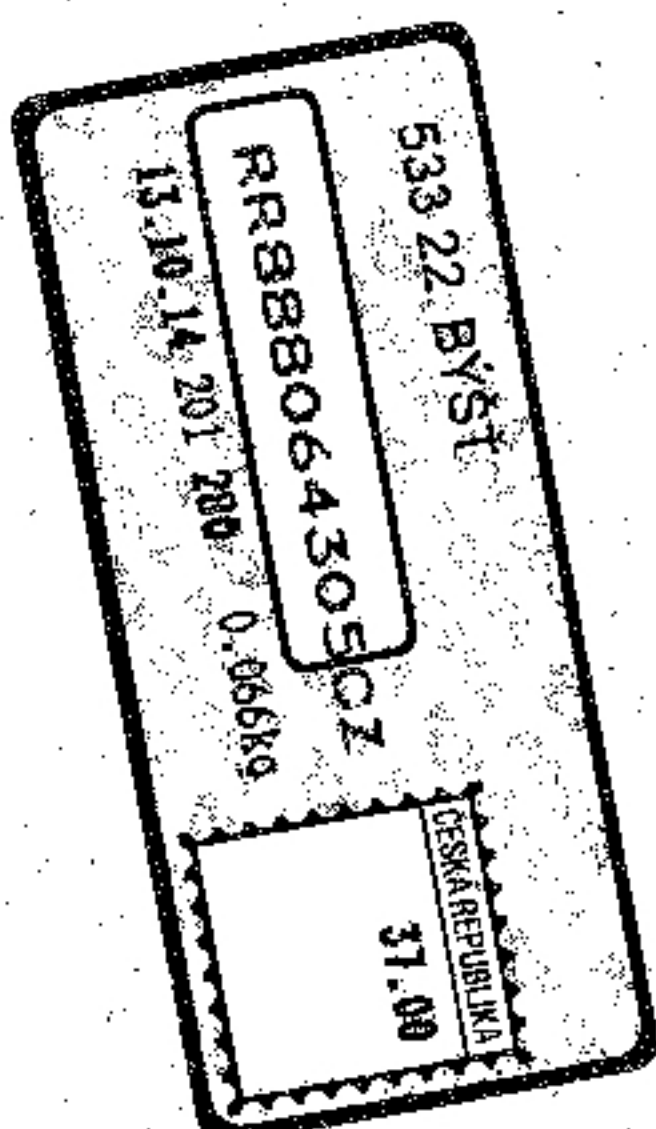
5. Další požadavky:

UMOŽNÍME VSTUP A VŠE POTŘEBNÉ K REALIZACI
STAVEBNÍCH PRACÍ NA POZEMKU 155/3.
VÝSLOVNĚ NEDÁVAME SOUHLAS K JAKÉMU
KOCI POHYBU TECHNIKY A PRACOVNÍKŮ
NA POZEMKU 172/1, ŽÁDÁME VÁS, ABY JSTE
S TÍMTO SEZNÁMILI ZÚČASTNĚNÉ PRACOVNÍKY
VLADIMÍR A LENKA BERANOVÍ

Podpis

Beranova

Zpět



~~Pap
Kopceky Jovce
Rakovského 3745/5,
Hodňany
143 00 Praha~~

0135

recepční oddělení
účetnictví a kasařství

96/90

ADRESA NEZNAMENA
ADRESA NEZNAMENA

Česká pošta **ZPĚT**

Zásilka byla vrácena z důvodu
označeného křížkem

☐ nepřijato
☒ nevyzvednutí
☐ odstěhoval se
☐ na uvedené adrese neznámý
☐ adresa nedostatečná
☐ jiný důvod neznámý

Jiný důvod bylo možno ověřit
ANO ☐ NE ☐

Vyjádření vlastníka pozemku

k projektové dokumentaci

„LP Malé Úpy – oprava povodňových škod“

Stuchlík Pavel Ing. a Stuchlíková Olga, Stankovského 2035, 25088 Čelákovice

Vlastník pozemku :

Vyjádření:

1. Jsme vlastníky pozemků ve SJM v katastrálním území 690368 Dolní Malá Úpa

Vlastník (správce)		Užití	Parcela	celková výměra
	LV			
K.ú: 690368 Dolní Malá Úpa				M2
SJM Stuchlík Pavel Ing. a Stuchlíková Olga, Stankovského 2035, 25088 Čelákovice	174	DP, SP	154	1748
		DP,SP	155/1	695

(SP sousedící parcela

DP : dotčená parcela (stávající koryto, stav v terénu)

2. Souhlasíme se stavbou „LP Malé Úpy – oprava povodňových škod“.
Souhlasíme s navrženými opatřeními dle předložené výkresové a textové dokumentace,
která je přílohou žádosti a tohoto Vyjádření.
- Opatření jsou umístěna ve stávajícím korytě vodoteče na pozemku p.č. 154, 155/1 ,
pro k.u. 690368 Dolní Malá Úpa .
3. Umožníme vstup na výše uvedené pozemky podél upravované vodoteče za účelem realizace stavebních
prací navržených v projektové dokumentaci „LP Malé Úpy- oprava povodňových škod.
4. Požadujeme uvedení dotčených ploch do původního stavu .
5. Další požadavky:

Viz příloha



Podpis

investor : Správa Krkonošského národního parku , Dobrovského 3 , 543 01 Vrchlabí

projektant : MARESA s.r.o. , autorizovaná projekční kancelář v oboru vodohospodářských staveb, Býšť 260 , 533 22 Býšť

MARESA s.r.o.-
Autorizovaná projekční kancelář
Býšť 260
533 22 Býšť

Čelákovice, 10.11.2014

Věc: Příloha k Vyjádření k PD „LP malé Úpy – oprava povodňových škod“

Vážení,

na základě Vašeho dopisu ze dne 28.9.2014, jako vlastníci pozemků 154 a 115/1 Vám zasíláme naše podmínky k Vyjádření vlastníka pozemku k PD.


1. Nebudou poškozovány ani káceny porosty na předmětných pozemcích, ať už z důvodu manipulace či přístupu, či využití pro realizaci díla.

2. Nebude využívána těžkou technikou ani jinak poškozována obecní cesta p.č. 375 k.ú Malá Úpa. Tuto cestu jsme opravovali sami na vlastní náklady, také po poškození při povodních v 06/2013, neboť obec se na její opravě odmítla podílet.

3. Pod můstkem přes potok na cestě p.č. 375 prochází ocelové potrubí – trubka přivádí vodu ze studánky do našeho objektu. Toto potrubí nesmí být poškozeno!

S pozdravem

Olga a Pavel Stuchlíkovi
Stankovského 2035
250 88 Čelákovice


Stuchlíkovi

Vyjádření vlastníka pozemku
k projektové dokumentaci
„LP Malé Úpy – oprava povodňových škod“

Střílka Jan Ing., Na Hřebenkách 815/130, Smíchov, 15000 Praha 5

Vlastník pozemku :

Vyjádření:


1. Jsem vlastníkem pozemku v katastrálním území 690368 Dolní Malá Úpa

Vlastník (správce)	LV	Užití	Parcela	celková výměra
K.ú: 690368 Dolní Malá Úpa				M2
Střílka Jan Ing., Na Hřebenkách 815/130, Smíchov, 15000 Praha 5	445	DP, SP, přijezd	75/1	2880
		SP	72/1	26095

(SP sousedící parcela

DP : dotčená parcela (stávající koryto, stav v terénu)

2. Souhlasíme se stavbou „LP Malé Úpy – oprava povodňových škod“.
Souhlasíme s navrženými opatřeními dle předložené výkresové a textové dokumentace,
která je přílohou žádosti a tohoto Vyjádření.
- Opatření jsou umístěna ve stávajícím korytě vodoteče na pozemku p.č. 75/1 ,
pro k.u. 690368 Dolní Malá Úpa .
3. Umožníme vstup na výše uvedené pozemky podél upravované vodoteče za účelem realizace stavebních
prací navržených v projektové dokumentaci „LP Malé Úpy- oprava povodňových škod.
4. Požadujeme uvedení dotčených ploch do původního stavu .
5. Další požadavky:


.....
Podpis