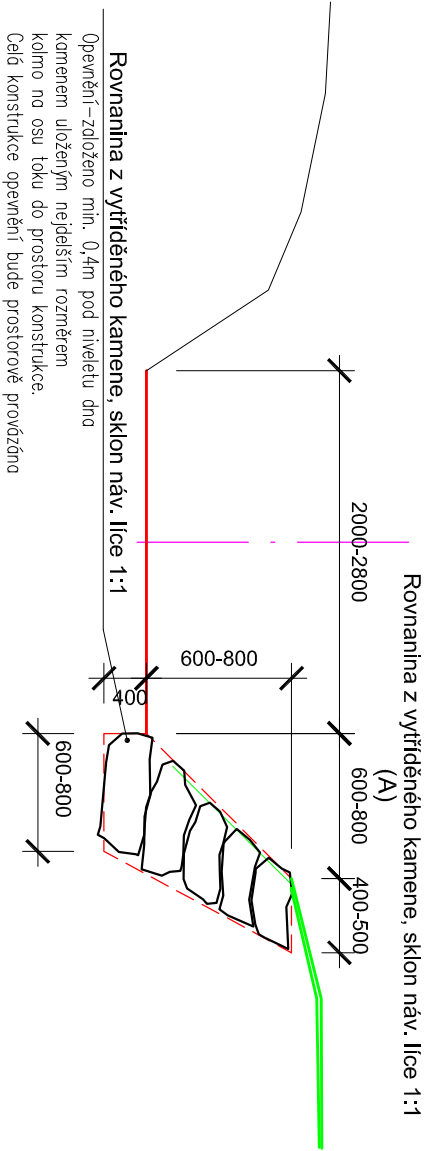


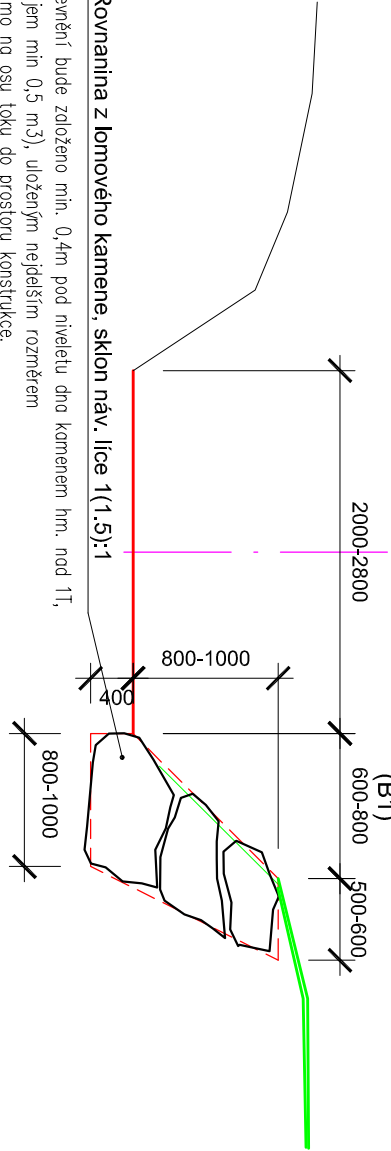
úsek 1a (LB) KM 0.006-0.020 : dl.(14-4.0) = 10 m
úsek 9b (PB) KM 0.102-0.124 : dl.(22-4) = 18 m



úsek 3a (LB) KM 0.063-0.077 : dl. 14.0 m
úsek 4a (PB) KM 0.063-0.069 : dl.6.0 m
úsek 5a (LB+PB) KM 0.150-0.166 : dl.(16-4) = 12 m
úsek 6a (LB+PB) KM 0.174-0.182 : dl.(8-4) = 4 m

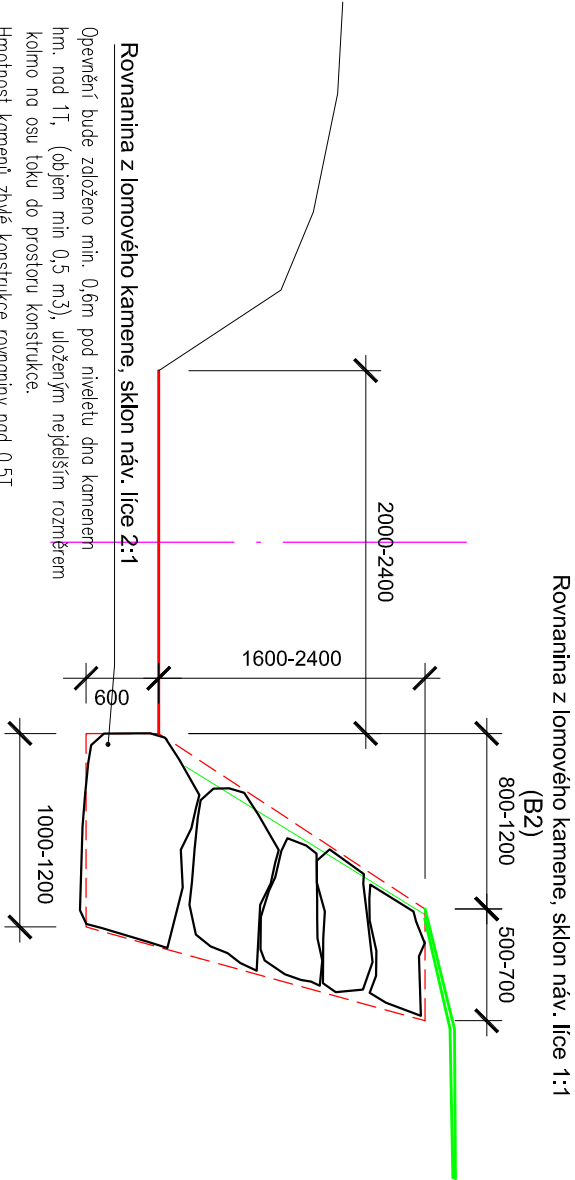
Rovnanina z lomového kamene, sklon náv. llice 1(1.5):1

(B1)



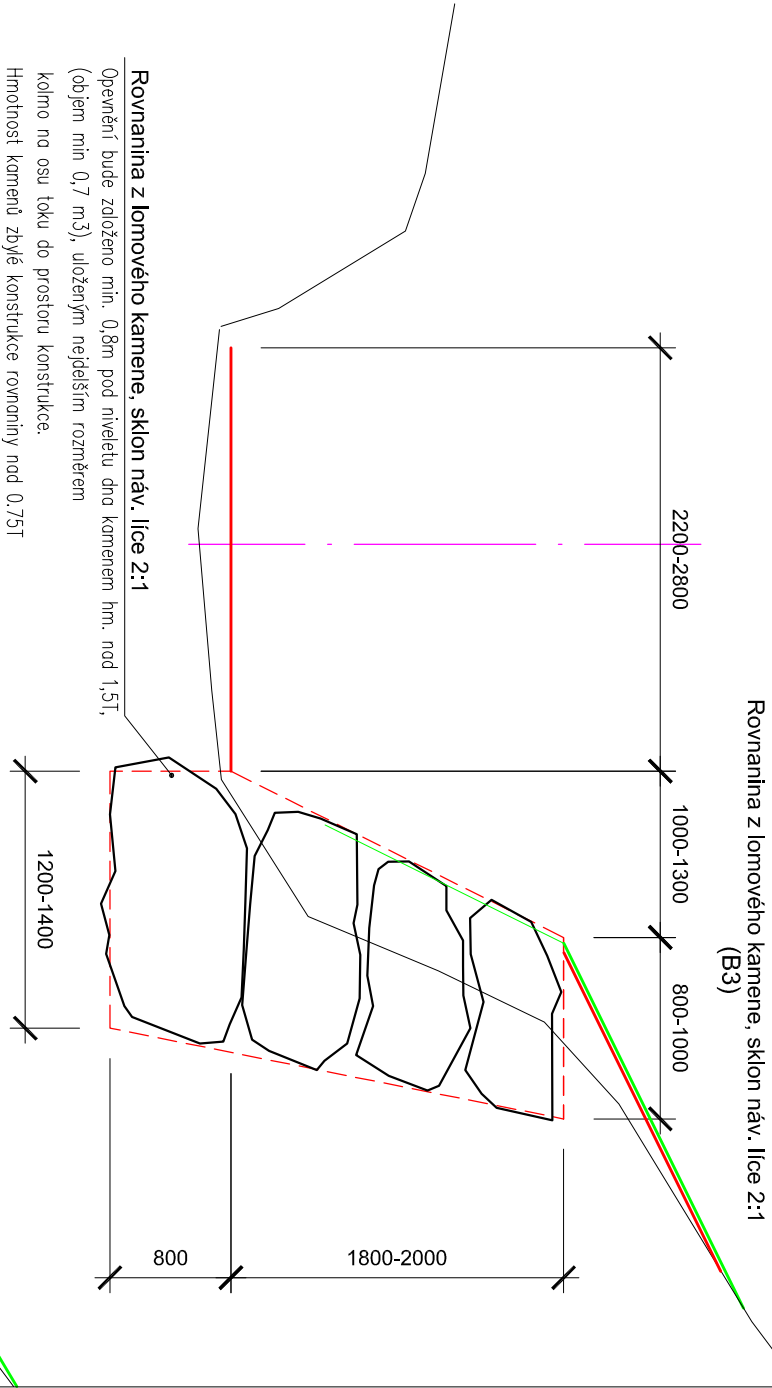
Opevnění bude založeno min. 0,4m pod niveletu dna kamenem hm. nad 11,
(objem min 0,5 m³), uloženým nejdelším rozměrem
kolmo na osu toku do prostoru konstrukce.
Hmotnost kamenů zbylé konstrukce rovnání nad 0,5T
Celá konstrukce opevnění bude prostorově provázána

úsek 2a (PB) KM 0.041-0.045 : dl. 4.0 m
část úseku 3a (LB) KM 0.063-0.069 : dl.6.0 m
úsek 4a (PB) KM 0.063-0.069 : dl.6.0 m



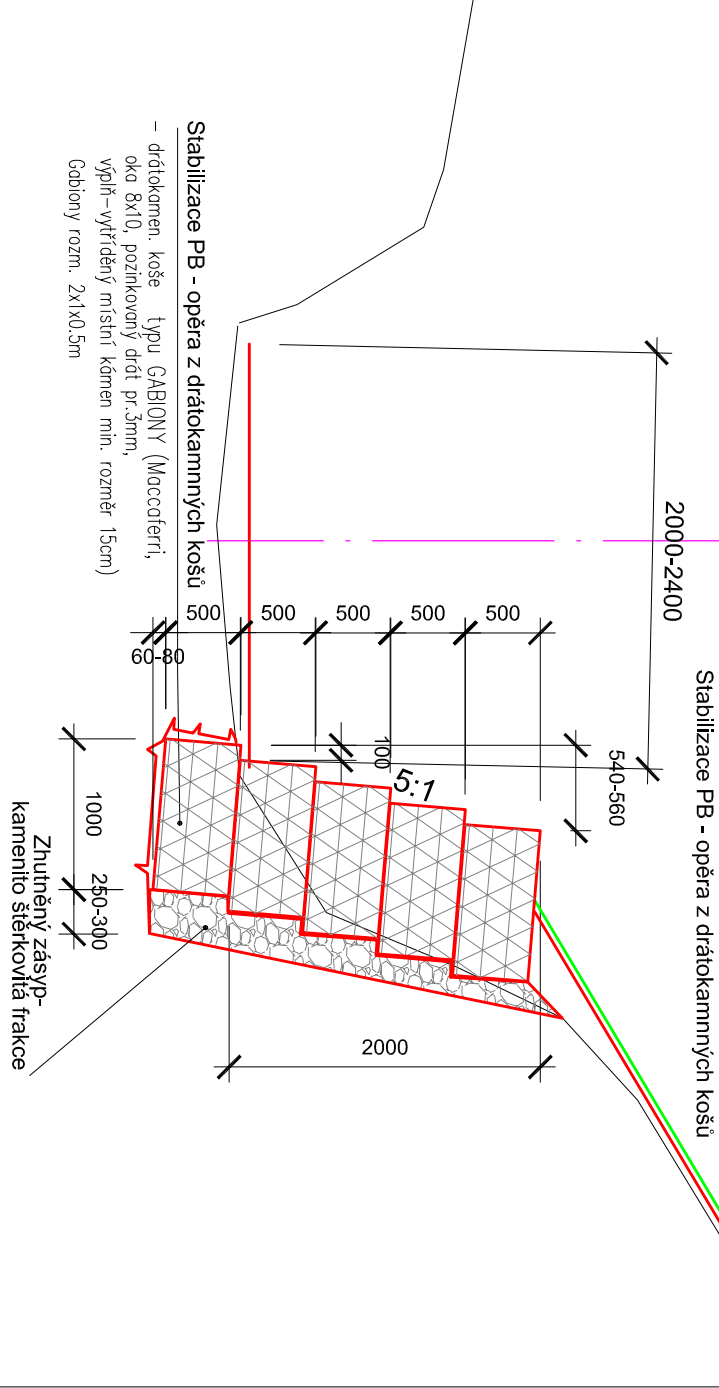
Rovnanina z lomového kamene, sklon náv. llice 2:1
Opevnění bude založeno min. 0,6m pod niveletu dna kamenem
hm. nad 11, (objem min 0,5 m³), uloženým nejdelším rozměrem
kolmo na osu toku do prostoru konstrukce.
Hmotnost kamenů zbylé konstrukce rovnání nad 0,5T
Celá konstrukce opevnění bude prostorově provázána

úsek 8b1 (LB) KM 0.000-0.008 : dl.8 m
úsek 8b (PB) KM 0.028-0.036 : dl.8 m



Rovnanina z lomového kamene, sklon náv. llice 2:1
Opevnění bude založeno min. 0,8m pod niveletu dna kamenem hm. nad 1,5T,
(objem min 0,7 m³), uloženým nejdelším rozměrem
kolmo na osu toku do prostoru konstrukce.
Hmotnost kamenů zbylé konstrukce rovnání nad 0,75T
Celá konstrukce opevnění bude prostorově provázána

úsek 10b (PB) KM 0.222-0.232 : dl. 10 m



– drátokamen. koše typu GABIONY (Maccotferri,
oko 8x10, pozinkovaný drát pr.5mm,
výplň–vyříděný místní kámen min. rozměr 15cm)
Gabiony rozm. 2x1x0,5m

Zhutněný zäsyp-
kamenito štěrkovitá frakce

TATO DOKUMENTACE A JEJÍ PŘÍLOHY JSOU DUŠEVNÍM VLASTNICTVÍM PROJEKČNÍ KANCELÁŘE MAREŠA s.r.o.,
AUTORIZOVANÁ PROJEKČNÍ KANCELÁŘ V OBOŘU VODOHOSP. STAVEB. BRŽIT 260. NESMÍ BÝT BEZ PŘEDCHOZÍHO
PISEMNÉHO SOUHLASU KOPÍROVÁNA, ROZNOŽOVÁNA A ZPŘÍSTUPNĚNA JINÝM FYZICKÝM NEBO PRÁVNICKÝM SUBJEKTŮM.

Zodpov. projektant: Ing.Josef Mareš		Vypracoval: Ing.Josef Mareš	
OBEC: Malé Úpy		OBECNÍ ÚŘAD: Malé Úpy	
OBEC S ROZ.PÚS.: Trutnov		KRAJ: Královéhradecký	
INVESTOR: Správa Kikonošského národního parku, Dobrušského 3, 543 01 Vrchlabí			
Akce :		Datum	
„ Odstranění povodňových škod 06/2013 - LP Malé Úpy -U Wondráčků „		Druh projektu	
		Formát	
		Číslo zakázky	
Název výkresu :		Poré č. :	
Vzorové příčné řezy úseků		Měřítko :	
		Č.výkresu :	
		1:50	
		D.6.	

MAREŠA s.r.o.

autORIZOVANÁ projekční kancelář
v oboru vodohospodářských staveb
Břez 260, 533 22 Břez
ICO 275 58 681, tel. 723 409 256