




Souřadnicový systém S-JTSK, Výškový systém Bpv

objednatel (investor):		razítko:
	SPRÁVA NÁRODNÍHO PARKU A CHRÁNĚNÉ KRAJINNÉ OBLASTI ŠUMAVA	ověřil: datum:                      podpis:
	1.máje 260, 385 01 Vimperk	

ARCHITEKTONICKÁ, PROJEKTOVÁ A INŽENÝRSKÁ SPOLEČNOST, Beranových 65, P. O. Box4 199 21, Praha 9-Letňany, tel.: 281 097 222, fax: 281 097 200, e-mail: helika@helika.cz			
Navrhl/vypracoval: Ing. Vítězslav Doubek podpis: 	Zodpovědný projektant: Ing. Petr Karásek, Ph.D. podpis:	Ředitel divize statiky: Ing. Vojtěch Petřík	Zhotovitel:
Technická kontrola: Ing. Vojtěch Petřík, Ph.D. podpis:	Hlavní inženýr projektu: Ing. Petr Karásek, Ph.D. podpis:		 HELIKA, a.s. Beranových 65, 199 21 Praha 9 - Letňany

Kraj: PLZEŇSKÝ	Čís. zakázky:	01412-05
Katastrální území: HŮRKA U ŽELEZNÉ RUDY	Čís. akce:	—
Objednatel: SPRÁVA NP A CHKO ŠUMAVA, 1.MÁJE 260, 385 01 VIMPERK	Datum:	04.2014
Akce: CYKLOSTEZKA GERLOVA HUŤ - NOVÁ HŮRKA - PRÁŠILY - SRNÍ	Formát:	18 A4
ÚSEK III/A NOVÁ HŮRKA - SKELNÁ	Měřítko:	Souprava:  <div style="text-align: center; font-size: 1.2em; font-weight: bold;">PDPS</div>
Objekt: SO 101-HLAVNÍ TRASA	Stupeň:	
Příloha: TECHNICKÁ ZPRÁVA	Část:	Čís. přílohy:
	B-101	001