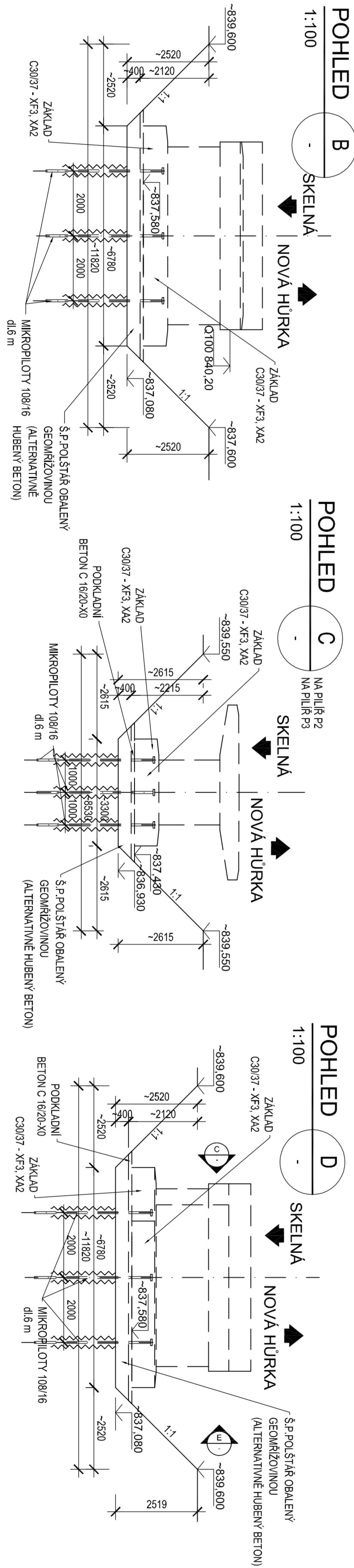
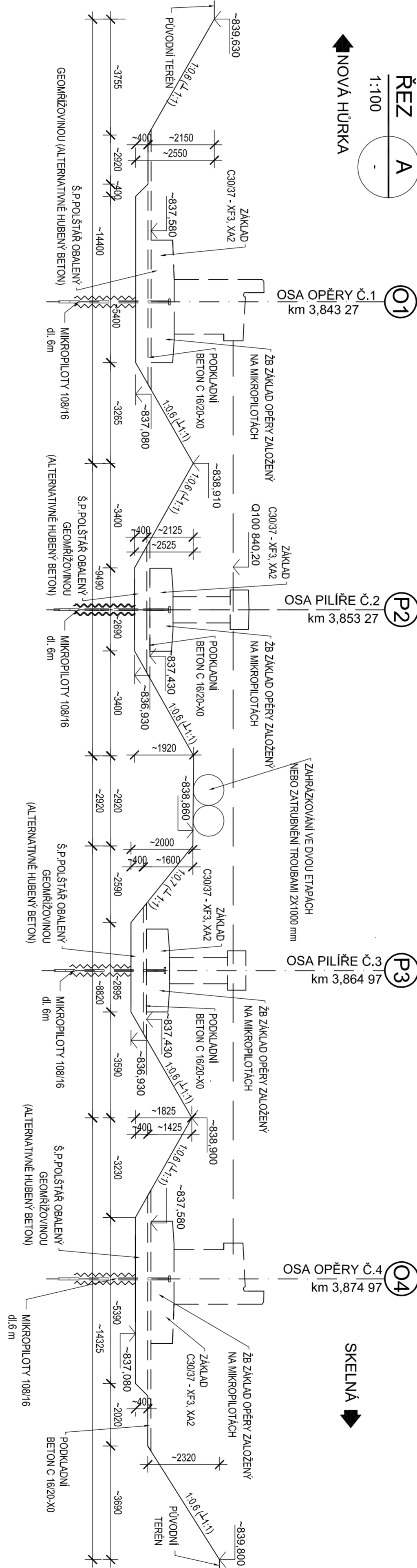
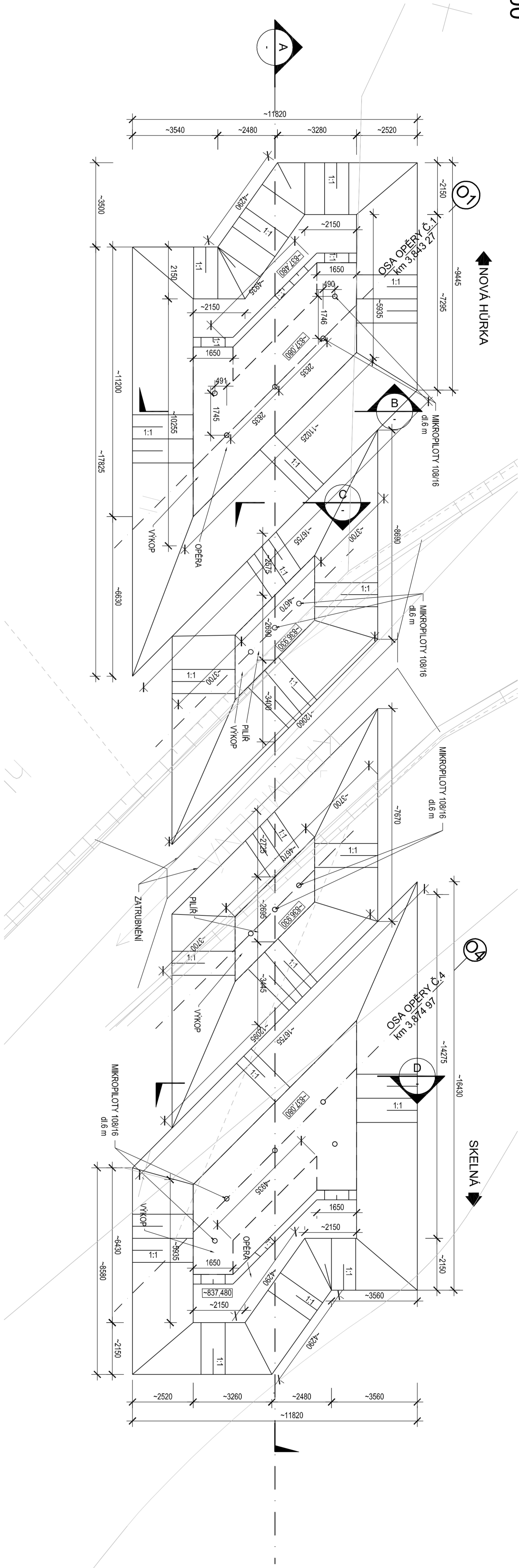


PŮDORYS

1:100



BETON:
- ZÁKLADY
- OPĚRA A KRÍDLA
- PODKLADNÍ BETON
- C30/37 - XF3+XA2
- C30/37 - XF3+XD1+XA2
- C16/20 - X0

POZNÁMKA: V místě výkopů je nutné zajistit čerpání během výstavby

Správa Národního parku A Chráněné krajinné oblasti Šumava		Souřadnicový systém S-JTSK, výškový systém Bv	
1.máj 200, 385 01 Vimperk		datum: podpis:	

Ing. Petr Křížek, Ph.D.		Ing. Václav Petřík	
Ing. Václav Petřík, Ph.D.		Ing. Václav Petřík	

VÝKRES VÝKOPŮ		B-202 010	
UZEK III/IIA NOVA HURKA - SKELNÁ		PDPs	
SO 202 - MOST PŘES KŘEMLINU		část: 010	