






Souřadnicový systém S-JTSK, Výškový systém Bpv

<p>objednatel (investor):</p>  <p>SPRÁVA NÁRODNÍHO PARKU A CHRÁNĚNÉ KRAJINNÉ OBLASTI ŠUMAVA</p> <p>1.máje 260, 385 01 Vimperk</p>	<p>razítko:</p> <p>ověřil: datum: podpis:</p>
--	---

<p>ARCHITEKTONICKÁ, PROJEKTOVÁ A INŽENÝRSKÁ SPOLEČNOST, Beranových 65, P. O. Box4 199 21, Praha 9-Letňany, tel.: 281 097 222, fax: 281 097 200, e-mail: helika@helika.cz</p>			
<p>Navrhl/vypracoval: Ing. Jana Bártová</p> <p>podpis: </p>	<p>Zodpovědný projektant: Ing. Petr Karásek, Ph.D.</p> <p>podpis: </p>	<p>Ředitel divize statiky: Ing. Vojtěch Petřík</p>	<p>Zhotovitel:</p>  <p>HELIKA, a.s. Beranových 65, 199 21 Praha 9 – Letňany</p>
<p>Technická kontrola: Ing. Vojtěch Petřík, Ph.D.</p> <p>podpis: </p>	<p>Hlavní inženýr projektu: Ing. Petr Karásek, Ph.D.</p> <p>podpis:</p>		

<p>Kraj: PLZEŇSKÝ</p> <p>Katastrální území: HŮRKA U ŽELEZNÉ RUDY</p> <p>Objednatel: SPRÁVA NP A CHKO ŠUMAVA, 1.MÁJE 260, 385 01 VIMPERK</p> <p>Akce: CYKLOSTEZKA GERLOVA HUŤ - NOVÁ HŮRKA - PRÁŠILY - SRNÍ ÚSEK III/A NOVÁ HŮRKA - SKELNÁ</p> <p>Objekt:</p> <p>Příloha: BILANCE ZEMNÍCH PRACÍ</p>	<p>Čís. zakázky: 01412-05</p>		
	<p>Čís. akce: —</p>		
	<p>Datum: 04.2014</p>		
	<p>Formát: 2 A4</p>		
<p>Měřítko:</p>		<p>Stupeň:</p>	<p>Souprava:</p>
<p>Část: A</p>	<p>Čís. přílohy: 004</p>	<p>PDPS</p>	

01412-05-01-A-004

**CYKLOSTEZKA GERLOVA HUŤ - SRNÍ
ÚSEK II/A NOVÁ HŮRKA - SKELNÁ**

Bilance zemních prací

	SO 101	SO 201	SO 202	SO 203	CELKEM	
Sejmutí ornice	5218				5218,0	m ³
Výkopy zemin	5495	607,3	668,0	701,5	7471,8	m ³
Odkopávky hornin	0	0,0	0,0	0,0	0,0	m ³
Zásypy - materiál z výkopů	1660	389,5	466,0	334,6	2850,1	m ³
Zásypy - materiál ze zemníků	0	0,0	0,0	0,0	0,0	m ³
Materiál na skládku	3835	217,7	202,0	366,9	4621,63	m ³

V rámci celé stavby se předpokládá přebytek hmot.

Do zásypů bude použit materiál z výkopů.

Cyklostezka svým trasováním respektuje stávající terén.