

Informace o pozemku



Parcelní číslo: 233/5
Obec: Dubá [561533]
Katastrální území: Korce [669491]
Číslo LV: 32
Výměra [m²]: 32770
Typ parcely: Parcela katastru nemovitostí
Mapový list: KMD
Určení výměry: Graficky nebo v digitalizované mapě
Druh pozemku: orná půda

Sousední parcely

Vlastníci, jiní oprávnění

Vlastnické právo	Podíl
Šťastný Martin, Korce 20, 47201 Dubá	

Způsob ochrany nemovitosti

Název
zemědělský půdní fond

Seznam BPEJ

BPEJ	Výměra
<u>51410</u>	32766
<u>51400</u>	4

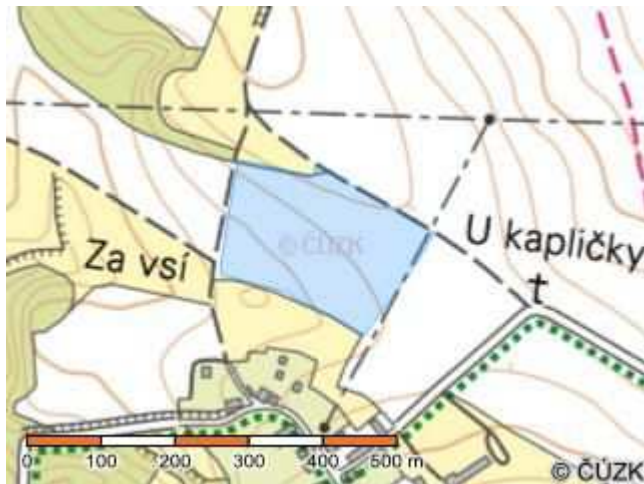
Omezení vlastnického práva

Nejsou evidována žádná omezení.

Jiné zápisy

Nejsou evidovány žádné jiné zápisy.

Informace o pozemku



Parcelní číslo:	<u>269/6</u>
Obec:	<u>Dubá [561533]</u>
Katastrální území:	<u>Korce [669491]</u>
Číslo LV:	<u>849</u>
Výměra [m²]:	41987
Typ parcely:	Parcela katastru nemovitostí
Mapový list:	KMD
Určení výměry:	Graficky nebo v digitalizované mapě
Druh pozemku:	orná půda

Sousední parcely

Vlastníci, jiní oprávnění

Vlastnické právo	Podíl
SJM Šťastný Martin a Šťastná Jindra, Korce 20, 47201 Dubá	

Způsob ochrany nemovitosti

Název
zemědělský půdní fond

Seznam BPEJ

BPEJ	Výměra
<u>51110</u>	20942
<u>51400</u>	19923
<u>51300</u>	1122

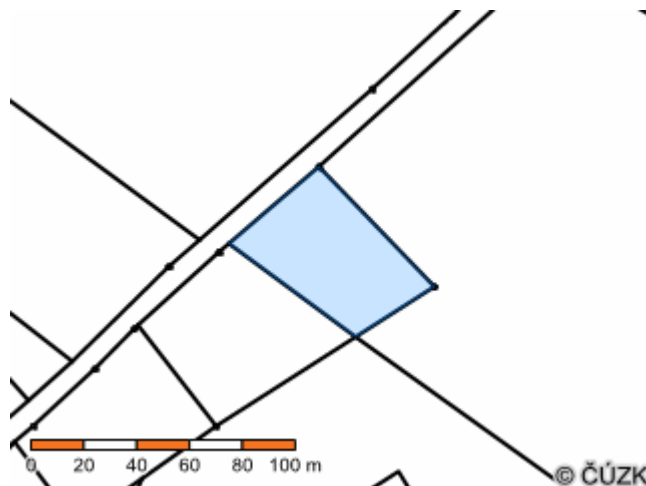
Omezení vlastnického práva

Nejsou evidována žádná omezení.

Jiné zápisy

Nejsou evidovány žádné jiné zápisy.

Informace o pozemku



Parcelní číslo:	<u>276/5</u>
Obec:	<u>Dubá [561533]</u>
Katastrální území:	<u>Korce [669491]</u>
Číslo LV:	<u>32</u>
Výměra [m ²]:	2502
Typ parcely:	Parcela katastru nemovitostí
Mapový list:	KMD
Určení výměry:	Graficky nebo v digitalizované mapě
Druh pozemku:	orná půda

Sousední parcely

Vlastníci, jiní oprávnění

Vlastnické právo	Podíl
Šťastný Martin, Korce 20, 47201 Dubá	

Způsob ochrany nemovitosti

Název
zemědělský půdní fond
rozsáhlé chráněné území

Seznam BPEJ

BPEJ	Výměra
<u>51110</u>	230
<u>51400</u>	2272

Omezení vlastnického práva

Typ
Omezení dispozičních práv
Předkupní právo

Jiné zápisy

Nejsou evidovány žádné jiné zápisy.

Informace o pozemku



Parcelní číslo:	<u>276/6</u>
Obec:	<u>Dubá [561533]</u>
Katastrální území:	<u>Korce [669491]</u>
Číslo LV:	<u>32</u>
Výměra [m ²]:	29826
Typ parcely:	Parcela katastru nemovitostí
Mapový list:	KMD
Určení výměry:	Graficky nebo v digitalizované mapě
Druh pozemku:	orná půda

Sousední parcely

Vlastníci, jiní oprávnění

Vlastnické právo	Podíl
Šťastný Martin, Korce 20, 47201 Dubá	

Způsob ochrany nemovitosti

Název
zemědělský půdní fond
rozsáhlé chráněné území

Seznam BPEJ

BPEJ	Výměra
<u>51110</u>	15289
<u>51400</u>	9285
<u>51410</u>	5252

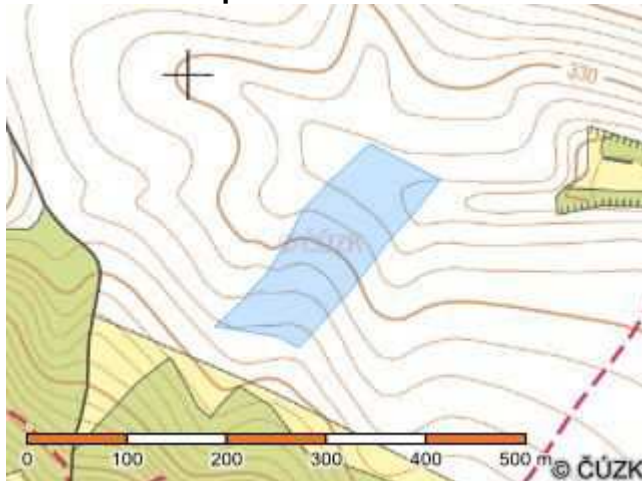
Omezení vlastnického práva

Nejsou evidována žádná omezení.

Jiné zápisy

Nejsou evidovány žádné jiné zápisy.

Informace o pozemku



Parcelní číslo:	<u>364/5</u>
Obec:	<u>Dubá [561533]</u>
Katastrální území:	<u>Korce [669491]</u>
Číslo LV:	<u>32</u>
Výměra [m²]:	18346
Typ parcely:	Parcela katastru nemovitostí
Mapový list:	KMD
Určení výměry:	Ze souřadnic v S-JTSK
Druh pozemku:	orná půda

Sousední parcely

Vlastníci, jiní oprávnění

Vlastnické právo	Podíl
Šťastný Martin, Korce 20, 47201 Dubá	

Způsob ochrany nemovitosti

Název
zemědělský půdní fond
rozsáhlé chráněné území

Seznam BPEJ

BPEJ	Výměra
<u>51400</u>	17816
<u>51410</u>	530

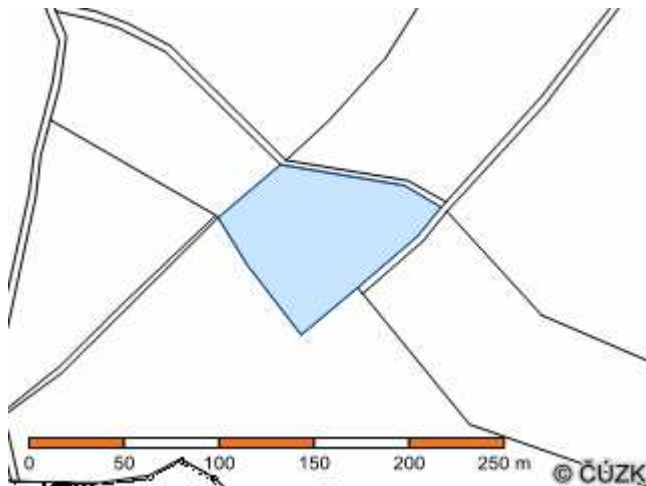
Omezení vlastnického práva

Typ
Omezení dispozičních práv
Předkupní právo
Zástavní právo zákonné

Jiné zápisy

Nejsou evidovány žádné jiné zápisy.

Informace o pozemku



Parcelní číslo:	<u>364/6</u>
Obec:	<u>Dubá [561533]</u>
Katastrální území:	<u>Korce [669491]</u>
Číslo LV:	<u>32</u>
Výměra [m²]:	5764
Typ parcely:	Parcela katastru nemovitostí
Mapový list:	KMD
Určení výměry:	Graficky nebo v digitalizované mapě
Druh pozemku:	orná půda

Sousední parcely

Vlastníci, jiní oprávnění

Vlastnické právo	Podíl
Šťastný Martin, Korce 20, 47201 Dubá	

Způsob ochrany nemovitosti

Název
zemědělský půdní fond
rozsáhlé chráněné území

Seznam BPEJ

BPEJ	Výměra
<u>51410</u>	5764

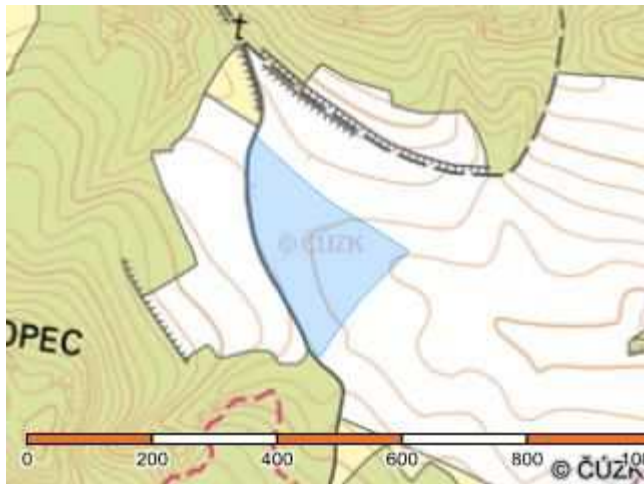
Omezení vlastnického práva

Typ
Omezení dispozičních práv
Předkupní právo
Zástavní právo zákonné

Jiné zápisy

Nejsou evidovány žádné jiné zápisy.

Informace o pozemku



Parcelní číslo: 364/7
Obec: Dubá [561533]
Katastrální území: Korce [669491]
Číslo LV: 32
Výměra [m²]: 41835
Typ parcely: Parcela katastru nemovitostí
Mapový list: KMD
Určení výměry: Graficky nebo v digitalizované mapě
Druh pozemku: orná půda

Sousední parcely

Vlastníci, jiní oprávnění

Vlastnické právo	Podíl
Šťastný Martin, Korce 20, 47201 Dubá	

Způsob ochrany nemovitosti

Název
zemědělský půdní fond
rozsáhlé chráněné území

Seznam BPEJ

BPEJ	Výměra
<u>51400</u>	38189
<u>51410</u>	3646

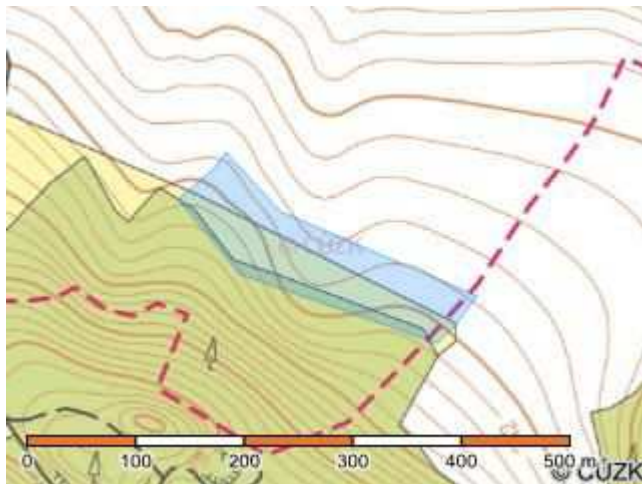
Omezení vlastnického práva

Nejsou evidována žádná omezení.

Jiné zápisy

Nejsou evidovány žádné jiné zápisy.

Informace o pozemku



Parcelní číslo:	<u>364/8</u>
Obec:	<u>Dubá [561533]</u>
Katastrální území:	<u>Korce [669491]</u>
Číslo LV:	<u>32</u>
Výměra [m²]:	16995
Typ parcely:	Parcela katastru nemovitostí
Mapový list:	KMD
Určení výměry:	Graficky nebo v digitalizované mapě
Druh pozemku:	orná půda

Sousední parcely

Vlastníci, jiní oprávnění

Vlastnické právo	Podíl
Šťastný Martin, Korce 20, 47201 Dubá	

Způsob ochrany nemovitosti

Název
zemědělský půdní fond
rozsáhlé chráněné území

Seznam BPEJ

BPEJ	Výměra
<u>51400</u>	1707
<u>51410</u>	15288

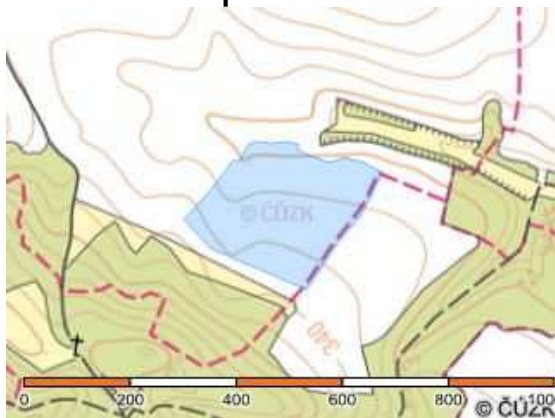
Omezení vlastnického práva

Nejsou evidována žádná omezení.

Jiné zápisy

Nejsou evidovány žádné jiné zápisy.

Informace o pozemku



Parcelní číslo:	<u>364/28</u>
Obec:	<u>Dubá [561533]</u>
Katastrální území:	<u>Korce [669491]</u>
Číslo LV:	<u>32</u>
Výměra [m²]:	62425
Typ parcely:	Parcela katastru nemovitostí
Mapový list:	KMD
Určení výměry:	Graficky nebo v digitalizované mapě
Druh pozemku:	orná půda

Sousední parcely

Vlastníci, jiní oprávnění

Vlastnické právo	Podíl
Šťastný Martin, Korce 20, 47201 Dubá	

Způsob ochrany nemovitosti

Název
zemědělský půdní fond
rozsáhlé chráněné území

Seznam BPEJ

BPEJ	Výměra
<u>51400</u>	58427
<u>51410</u>	3998

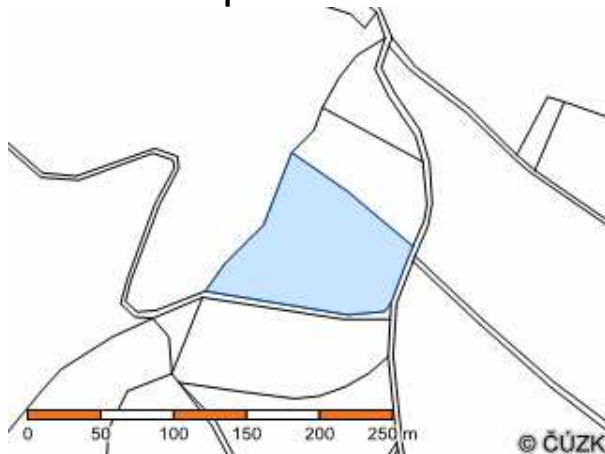
Omezení vlastnického práva

Typ
Omezení dispozičních práv
Předkupní právo
Zástavní právo zákonné

Jiné zápisy

Typ
Změna číslování parcel

Informace o pozemku



Parcelní číslo:	<u>471</u>
Obec:	<u>Dubá [561533]</u>
Katastrální území:	<u>Korce [669491]</u>
Číslo LV:	<u>32</u>
Výměra [m²]:	8736
Typ parcely:	Parcela katastru nemovitostí
Mapový list:	KMD
Určení výměry:	Graficky nebo v digitalizované mapě
Druh pozemku:	orná půda

Sousední parcely

Vlastníci, jiní oprávnění

Vlastnické právo	Podíl
Šťastný Martin, Korce 20, 47201 Dubá	

Způsob ochrany nemovitosti

Název
zemědělský půdní fond
rozsáhlé chráněné území

Seznam BPEJ

BPEJ	Výměra
<u>51400</u>	6803
<u>51410</u>	1213
<u>53111</u>	720

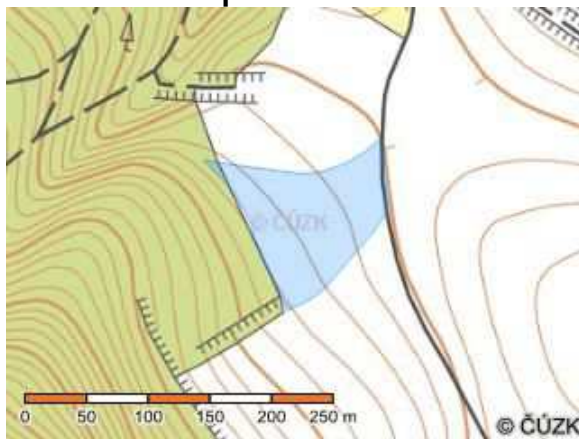
Omezení vlastnického práva

Typ
Omezení dispozičních práv
Předkupní právo
Zástavní právo zákonné

Jiné zápisy

Nejsou evidovány žádné jiné zápisy.

Informace o pozemku



Parcelní číslo:	<u>480/1</u>
Obec:	<u>Dubá [561533]</u>
Katastrální území:	<u>Korce [669491]</u>
Číslo LV:	<u>32</u>
Výměra [m²]:	10161
Typ parcely:	Parcela katastru nemovitostí
Mapový list:	KMD
Určení výměry:	Graficky nebo v digitalizované mapě
Druh pozemku:	orná půda

Sousední parcely

Vlastníci, jiní oprávnění

Vlastnické právo	Podíl
Šťastný Martin, Korce 20, 47201 Dubá	

Způsob ochrany nemovitosti

Název
zemědělský půdní fond
rozsáhlé chráněné území

Seznam BPEJ

BPEJ	Výměra
<u>51410</u>	9725
<u>51400</u>	436

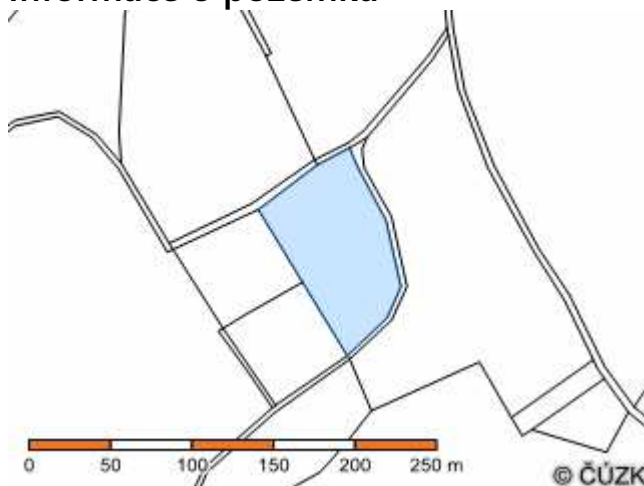
Omezení vlastnického práva

Typ
Omezení dispozičních práv
Předkupní právo
Zástavní právo zákonné

Jiné zápisy

Typ
Změna číslování parcel

Informace o pozemku



Parcelní číslo:	<u>480/4</u>
Obec:	<u>Dubá [561533]</u>
Katastrální území:	<u>Korce [669491]</u>
Číslo LV:	<u>32</u>
Výměra [m ²]:	6086
Typ parcely:	Parcela katastru nemovitostí
Mapový list:	KMD
Určení výměry:	Graficky nebo v digitalizované mapě
Druh pozemku:	orná půda

Sousední parcely

Vlastníci, jiní oprávnění

Vlastnické právo	Podíl
Šťastný Martin, Korce 20, 47201 Dubá	

Způsob ochrany nemovitosti

Název
zemědělský půdní fond
rozsáhlé chráněné území

Seznam BPEJ

BPEJ	Výměra
<u>51410</u>	6086

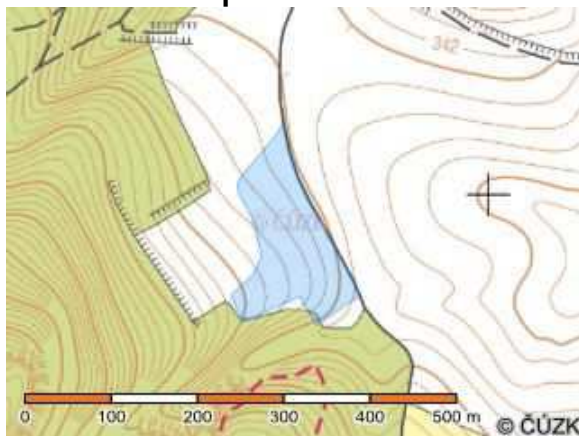
Omezení vlastnického práva

Typ
Omezení dispozičních práv
Předkupní právo
Zástavní právo zákonné

Jiné zápisy

Typ
Změna číslování parcel

Informace o pozemku



Parcelní číslo:	<u>480/5</u>
Obec:	<u>Dubá [561533]</u>
Katastrální území:	<u>Korce [669491]</u>
Číslo LV:	<u>32</u>
Výměra [m²]:	16929
Typ parcely:	Parcela katastru nemovitostí
Mapový list:	KMD
Určení výměry:	Graficky nebo v digitalizované mapě
Druh pozemku:	orná půda

Sousední parcely

Vlastníci, jiní oprávnění

Vlastnické právo	Podíl
Šťastný Martin, Korce 20, 47201 Dubá	

Způsob ochrany nemovitosti

Název
zemědělský půdní fond
rozsáhlé chráněné území

Seznam BPEJ

BPEJ	Výměra
<u>51400</u>	136
<u>51410</u>	16793

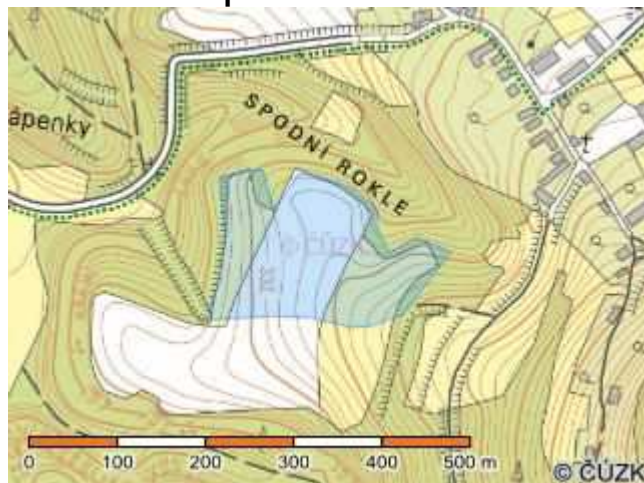
Omezení vlastnického práva

Typ
Omezení dispozičních práv
Předkupní právo
Zástavní právo zákonné

Jiné zápisy

Typ
Změna číslování parcel

Informace o pozemku



Parcelní číslo:	<u>576/3</u>
Obec:	<u>Dubá [561533]</u>
Katastrální území:	<u>Korce [669491]</u>
Číslo LV:	<u>32</u>
Výměra [m²]:	32750
Typ parcely:	Parcela katastru nemovitostí
Mapový list:	KMD
Určení výměry:	Graficky nebo v digitalizované mapě
Druh pozemku:	orná půda

Sousední parcely

Vlastníci, jiní oprávnění

Vlastnické právo	Podíl
Šťastný Martin, Korce 20, 47201 Dubá	

Způsob ochrany nemovitosti

Název
zemědělský půdní fond
rozsáhlé chráněné území

Seznam BPEJ

BPEJ	Výměra
<u>50850</u>	5744
<u>51110</u>	27006

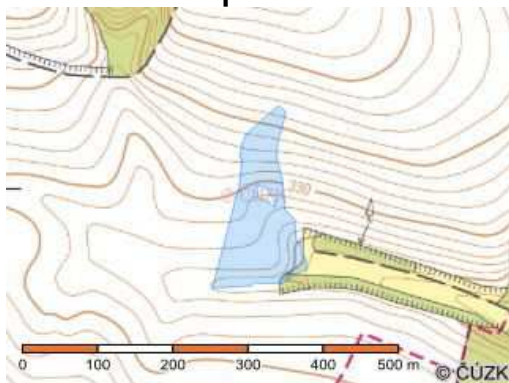
Omezení vlastnického práva

Typ
Omezení dispozičních práv
Předkupní právo
Zástavní právo zákonné

Jiné zápisy

Nejsou evidovány žádné jiné zápisy.

Informace o pozemku



Parcelní číslo: 364/21
Obec: Dubá [561533]
Katastrální území: Korce [669491]
Číslo LV: 32
Výměra [m²]: 16221
Typ parcely: Parcela katastru nemovitostí
Mapový list: KMD
Určení výměry: Graficky nebo v digitalizované mapě
Druh pozemku: orná půda

Sousední parcely

Vlastníci, jiní oprávnění

Vlastnické právo	Podíl
Šťastný Martin, Korce 20, 47201 Dubá	

Způsob ochrany nemovitosti

Název
zemědělský půdní fond
rozsáhlé chráněné území

Seznam BPEJ

BPEJ	Výměra
<u>51410</u>	717
<u>51400</u>	13678
<u>51010</u>	1826

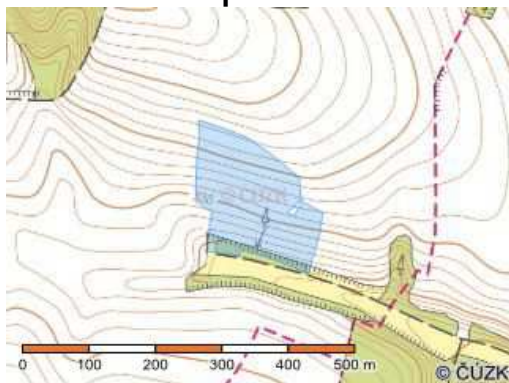
Omezení vlastnického práva

Typ
Omezení dispozičních práv
Předkupní právo
Zástavní právo zákonné

Jiné zápisy

Typ
Změna číslování parcel

Informace o pozemku



Parcelní číslo: 364/24
Obec: Dubá [561533]
Katastrální území: Korce [669491]
Číslo LV: 32
Výměra [m²]: 27911
Typ parcely: Parcela katastru nemovitostí
Mapový list: KMD
Určení výměry: Graficky nebo v digitalizované mapě
Druh pozemku: orná půda

Sousední parcely

Vlastníci, jiní oprávnění

Vlastnické právo	Podíl
Šťastný Martin, Korce 20, 47201 Dubá	

Způsob ochrany nemovitosti

Název
zemědělský půdní fond
rozsáhlé chráněné území

Seznam BPEJ

BPEJ	Výměra
<u>51400</u>	4440
<u>51010</u>	13907
<u>51410</u>	9564

Omezení vlastnického práva

Typ
Omezení dispozičních práv
Předkupní právo
Zástavní právo zákonné

Jiné zápisy

Typ
Změna číslování parcel

