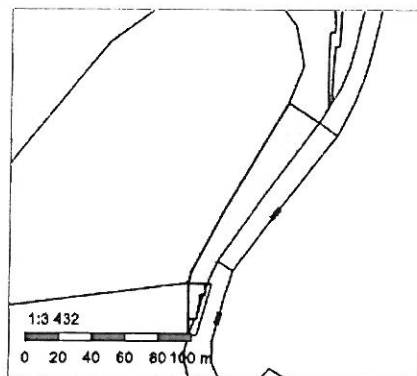


Informace o pozemku

Parcelní číslo:	565/1
Obec:	Blansko [581283]
Katastrální území:	Lažánky u Blanska [679453]
Číslo LV:	643
Výměra [m ²]:	1878
Typ parcely:	Parcela katastru nemovitostí
Mapový list:	DKM
Určení výměry:	Ze souřadnic v S-JTSK
Způsob využití:	jiná plocha
Druh pozemku:	ostatní plocha



Vlastníci, jiní oprávnění

Vlastnické právo	Podíl
Česká republika,	
Príslušnosť hospodáť s majetkom štátu	Podíl
Správa jeskyní České republiky, Květnové náměstí 3, 25243 Průhonice	

Způsob ochrany nemovitosti

Název
menší chráněné území
rozsáhlé chráněné území

Seznam BPEJ

Parcela nemá evidované BPEJ.

Omezení vlastnického práva

Nejsou evidována žádná omezení.

Jiné zápisy

Nejsou evidovány žádné jiné zápisy.

Nemovitost je v územním obvodu, kde státní správu katastru nemovitostí ČR vykonává [Katastrální úřad pro Jihomoravský kraj, Katastrální pracoviště Blansko](#)

Zobrazené údaje mají informativní charakter. Platnost k 30.10.2015 12:00:00.

Soupis pozemků dotčených stavbou

Investor, stavebník : Správa jeskyní České republiky, s.p.o.
Stavba : Blansko-Lažánky, nová OTS Kateřinky
Objekt : Trafostanice
Číslo stavby : 321-2015
Okres : Blansko
Obec : Blansko
Katastrální území : Lažánky u Blanska

<i>poř.č.</i>	<i>parc. č.</i>	<i>druh pozemku/ objekt</i>	<i>LV</i>	<i>vlastník</i>	<i>č. smlouvy</i>
1.	565/1	ostatní plocha	643	ČR-SJČR	- investor

Soupis a požadavky dotčených orgánů a správců inženýrských sítí

Investor, stavebník : Správa jeskyní České republiky, s.p.o.
 Stavba : Blansko-Lažánky, nová OTS Kateřinky
 Objekt : Trafostanice
 Číslo stavby : 321-2015
 Okres : Blansko
 Obec : Blansko
 Katastrální území : Lažánky u Blanska

Č.v.	Název organizace	Požadavky	Pozn.
A	Okresní a obecní úřady		
1	MěÚ Blansko – odbor stavební úřad	souhlas	viz. vyjádření
2	MěÚ Blansko – odbor životního prostředí	souhlas	viz. vyjádření
3	MěÚ Blansko – odbor životního prostředí	souhlas - do 50m od LP	viz. závazné stanovisko
B	Orgány státní správy		
1	Lesy České republiky, s.p.	souhlas	viz. vyjádření
2	AOPK ČR – Správa CHKO Moravský kras	souhlas	viz. vyjádření
3	AOPK ČR – Správa CHKO Moravský kras	souhlas	viz. závazné stanovisko
4	HZS Jihomoravského kraje	souhlas	viz. vyjádření
C	Správci inženýrských sítí		
1	EON Servisní, s.r.o.	souhlas	viz. vyjádření
2	Vodárenská akciová společnost, a.s.	souhlas	viz. vyjádření
3	RWE Distribuční služby, s.r.o.	souhlas	viz. vyjádření
4	CETIN a.s.	souhlas	viz. vyjádření
5	Vodafone Czech Republic, a.s	souhlas	viz. vyjádření
6	T-Mobile Czech Republic a.s.	souhlas	viz. vyjádření

MĚSTSKÝ ÚŘAD BLANSKO

ODBOR STAVEBNÍ ÚŘAD

nám. Svobody 32/3, 678 01 Blansko

Pracoviště: nám. Republiky 1316/1, 678 01 Blansko

ELING CZ s.r.o.
Hrozňatova 3939/25a
Židenice, 615 00 Brno 15

Spis. zn.: SMBK-4369/2016-SÚ/SI
Čj.: SÚ MBK 7272/2016/SI

Vyřizuje: Ing. Vladana Slavičková
Tel.: 516 775 721
Fax: 516 775 544
E-mail: vslavickova@blansko.cz

Datum: 16.2.2016

KOORDINOVANÉ VYJÁDŘENÍ

Městský úřad Blansko, odbor stavební úřad, příslušný podle ustanovení § 13 odst.1 písm. c) zákona č. 183/2006 Sb., o územním plánování a stavebním řádu, ve znění pozdějších předpisů (dále též "stavební zákon"), obdržel dne 27.1.2016 žádost o vyjádření k projektové dokumentaci pro územní rozhodnutí na stavbu: **kiosková trafostanice pro provozní budovu u Kateřinské jeskyně "Blansko - Lažánky, nová OTS Kateřinky" v Blansku, část Lažánky** na pozemku parc. č. 565/1 v katastrálním území Lažánky u Blanska. Žádost podala společnost ELING CZ s.r.o., IČO 27752810, Hrozňatova 3939/25a, Židenice, 615 00 Brno 15. Stavebníkem bude Správa jeskyní České republiky, Správa jeskyní Moravského krasu, Svitavská 13, 678 01 Blansko.

Městský úřad Blansko vydává následné koordinované vyjádření, které stanovuje požadavky, jejichž splnění je nezbytné pro případné umístění výše uvedené stavby, a to na základě případné podané žádosti o vydání územního rozhodnutí.

Z hlediska územního plánování

Záměr je situován do stabilizovaných ploch zastavěného území dle Územního plánu Blansko, vydaného 06.12.2011 Opatřením obecné povahy č.1/2011, které nabylo účinnosti 22.12.2011, v místě, kde nejsou uplatněny žádné požadavky na změny a nejsou k dispozici ani jiné územně plánovací podklady, na základě nichž by bylo možno konstatovat rozpor s budoucími záměry. Z pohledu zájmů územního plánování, vyjádřených v platné ÚPD, je proto možný.

Plocha leží v zájmovém území CHKO MK (lokalita Ramsarské úmluvy – RS Podzemní Punkva a ochranné pásmo NPR Vývěry Punkvy) a v ochranném pásmu lesa, které je 50 m.

Z hlediska stavebního řádu

Příslušným správním orgánem pro vydání územního rozhodnutí o umístění stavby je zdejší stavební úřad (Městský úřad Blansko, odbor stavební úřad, odd. stavebního řádu).

Nezbytné náležitosti pro vydání územního rozhodnutí podle § 86 odst. 2 stavebního zákona jsou:

- žádost o vydání územního rozhodnutí bude podána na formuláři podle § 3 vyhlášky 503/2006 Sb., o podrobnější úpravě územního rozhodování, územního opatření a stavebního řádu, formulář je uveden v příloze č. 1 této vyhlášky;
- správní poplatek vyměřený podle položky 17 bod 1 písm. f) zákona č. 634/2004 Sb.,

- o správních poplatcích v platném znění,
- doklady prokazující vlastnické právo nebo smlouva nebo doklad o právu provést stavbu nebo opatření k pozemkům nebo stavbám, na kterých má být požadovaný záměr uskutečněn, tyto doklady se připojují, nelze-li tato práva ověřit v katastru nemovitostí dálkovým přístupem;
- závazná stanoviska, popřípadě rozhodnutí dotčených orgánů nebo jiné doklady podle zvláštních právních předpisů, nevydává-li se koordinované závazné stanovisko podle § 4 odst. 7 nebo závazné stanovisko vydávané správním orgánem, který je příslušný vydat územní rozhodnutí - zejména závazné stanovisko HZS JM kraje, územní odbor Blansko (dle § 31 odst. 1 zákona č. 133/1985 Sb., o požární ochraně, ve znění pozdějších předpisů, závazná stanoviska od Městského úřadu Blansko, odbor životního prostředí dle § 17 odst. 1 zákona č. 254/2001 Sb., o vodách a o změně některých zákonů, dle § 77 odst. 1 zákona č. 114/1992 Sb., o ochraně přírody a krajiny ve znění pozdějších předpisů, dle § 48 odst. 2 písm. c) zákona č. 289/1995 Sb., o lesích, ve znění pozdějších předpisů, závazné stanovisko Ministerstva životního prostředí a popřípadě i vyjádření Správy CHKO Moravský kras (závazné stanovisko se nevydává - dle zákona č. 114/1992 Sb., o ochraně přírody a krajiny ve znění pozdějších předpisů,);
- stanoviska vlastníků veřejné dopravní a technické infrastruktury k podmínkám dotčených ochranných a bezpečnostních pásem (zejména - Města Blanska, VAS a.s., divize Boskovice, České telekomunikační infrastruktury a.s., E.ON ČR, a.s., Lesů ČR, s.p., lesní správy Černá Hora (správce lesa) a Agentury OP a krajiny ČR;
- smlouvy s příslušnými vlastníky veřejné dopravní a technické infrastruktury nebo plánovací smlouvu, vyžaduje-li záměr vybudování nové nebo úpravu stávající veřejné dopravní a technické infrastruktury,
- dokumentace pro vydání územního rozhodnutí zpracovaná podle § 1a vyhlášky č. 499/2006 Sb., o dokumentaci staveb, v platném znění. Rozsah upravuje příloha 1 této vyhlášky. Bude obsahovat průvodní zprávu, souhrnnou technickou zprávu, výkresovou dokumentaci a dokladovou část. Dokumentace k územnímu řízení bude dodána ve dvou vyhotoveních.

Ing. Petra Reisiglová
vedoucí stavebního úřadu

Obdrží

žadatel (doručenky)

1. ELING CZ s.r.o., IDDS: 8gr3rzy

sídlo: Hrozňatova č.p. 3939/25a, Židenice, 615 00 Brno 15

M Ě S T S K Ý Ú Ř A D B L A N S K O**ODBOR ŽIVOTNÍHO PROSTŘEDÍ**

nám. Svobody 32/3, 678 01 Blansko

Pracoviště : nám. Republiky 1316/1, 678 01 Blansko

ELING CZ, s.r.o.
Obřanská 101a
614 00 BRNO

Spis. zn. : SMBK-4243/2016 ŽP/TRI
Č.j.: MBK 5556/2016

Vyřizuje : Ing. Břetislav Třiska
Tel.: 516 775 338
Fax: 516 775 544
E-mail: triska@blansko.cz

Datum: 08.02.2016

STANOVISKO

Městský úřad Blansko, odbor životního prostředí, obdržel dne 27.01.2016 Vaši žádost v zastoupení přímého investora (E.ON Distribuce a.s., F.A.Gerstnera 2151/6, 379 49 České Budějovice, IČ 28085400) o vydání stanoviska k předložené dokumentaci, které bude součástí dokumentace k územnímu rozhodnutí na stavbu „**Blansko-Lažánky – nová OTS Kateřinky – Trafostanice**“, na pozemku p.č. 565/1 v katastrálním území Lažánky u Blanska.

Odbor životního prostředí jako orgán věcně a místně příslušný posoudil předloženou žádost z hlediska obecně závazných právních předpisů o ochraně životního prostředí. Na základě výsledku tohoto posouzení vydává následující

s t a n o v i s k o

Z hlediska odpadového hospodářství k předložené dokumentaci podle § 79 odst. 4 písm. b) zákona č. 185/2001 Sb. o odpadech a o změně některých dalších zákonů, ve znění pozdějších předpisů, *nemáme námitek*, za předpokladu, že s odpady vzniklými během realizace dané stavby bude nakládáno dle výše uvedeného zákona o odpadech a jeho prováděcích vyhlášek.

Vyřizuje : Ing. Břetislav Třiska, č. t. 516 775 338, e-mail : triska@blansko.cz

Z hlediska zájmů chráněných zákonem č. 254/2001 Sb., o vodách a o změně některých zákonů (vodní zákon), ve znění pozdějších předpisů, ve smyslu § 18 citovaného zákona je stavba „**Blansko-Lažánky – nová OTS Kateřinky – Trafostanice**“ možná.

Vyřizuje : Ing. Jiřina Batelková, č.t. : 516 775 335, e-mail : batelkova@blansko.cz

Z hlediska ochrany přírody je stavba součástí zvláště chráněného území CHKO Moravský kras, proto je třeba postupovat v souladu s § 78 odst. 1 zákona č. 114/1992 Sb., o ochraně přírody a krajiny, ve znění pozdějších předpisů, a požádat o vyjádření AOPK ČR – Oddělení správa CHKO Moravský kras, Svitavská 29, 678 01 Blansko.

Vyřizuje : PhDr. Jaroslav Konečný, č. t. : 516 775 349, e-mail : jkonecny@blansko.cz

Z hlediska ochrany zemědělského půdního fondu souhlasíme s výše uvedenou stavbou podle zákresu provedeného v doložené situaci.

Vyřizuje : Iveta Slepánková, č. t. : 516 775 346, e-mail : slepankova@blansko.cz Vyřizuje : Ing. Jiřina

Z hlediska lesního hospodářství – vzhledem k tomu, že navrhovaná stavba se nachází ve vzdálenosti menší než 50 metrů od hranice lesních pozemků, ve věci musí být v souladu s § 14 odst. 2 zákona č. 289/1995 Sb., o lesích a o změně a doplnění některých zákonů, ve znění pozdějších předpisů, vydáno závazné stanovisko, a to na základě samostatně podané žádosti, jejíž přílohou bude situace stavby a vzdálenost navrhované stavby od hranice nejbližších lesních pozemků.

Vyřizuje : Ing. Ivana Stuchlíková, č. t. : 516 775 348, e-mail : stuchlikova@blansko.cz

Z hlediska ochrany ovzduší - ve smyslu § 11 odst. 3, zákona č. 201/2012 Sb., o ochraně ovzduší, s výše uvedenou stavbou souhlasíme.

Musí být dodržována příslušná ustanovení zákona č. 201/2012 Sb., o ochraně ovzduší, ve znění pozdějších předpisů a ustanovení vyhlášky č. 415/2012 Sb., o přípustné úrovni znečišťování a jejím zjišťování a o provedení některých dalších ustanovení zákona o ochraně ovzduší.

Vyřizuje : Bc. Jitka Šenková, č.t. : 516 775 340, e-mail : senkova@blansko.cz

Toto stanovisko není rozhodnutím ve smyslu správního řádu a nelze se proti němu odvolat. Nenahrazuje rozhodnutí, souhlasy a jiná správní opatření vydávaná podle ostatních obecně závazných předpisů v oblasti životního prostředí.

MĚSTSKÝ ÚŘAD BLANSKO

odbor životního prostředí

(4)



Ing. Pavel Konečný
vedoucí odboru životního prostředí

M Ě S T S K Ý Ú Ř A D B L A N S K O

ODBOR ŽIVOTNÍHO PROSTŘEDÍ

nám. Svobody 32/3, 678 01 Blansko
Pracoviště: nám. Republiky 1316/1, 678 01 Blansko

Správa jeskyní České republiky, s.p.o.
Svitavská 1349/11
678 01 Blansko

Spis. zn.: SMBK 7673/2016/ŽP
Č.j.: MBK 8414/2016/ŽP/Su

Vyřizuje : Ing. Ivana Stuchlíková
Tel.: 516 775 348
Fax: 516 775 544
E-mail: stuchlikova@blansko.cz

Datum: 24.02.2016

ZÁVAZNÉ STANOVISKO

pro územní a stavební řízení.

Městský úřad Blansko, odbor životního prostředí, jako orgán státní správy lesů, věcně a místně příslušný podle § 47, odst. 1, písm. a) a podle § 48, odst. 2, písm. c), zákona č. 289/1995 Sb. - o lesích a o změně a doplnění některých zákonů, ve znění pozdějších předpisů (dále jen „lesní zákon“)

vydává

podle § 149 zákona č. 500/2004 Sb., správní řád, ve znění pozdějších předpisů, (dále jen „správní řád“) a podle § 14 odst. 2 lesního zákona

žadateli, kterým je Správa jeskyní České republiky, s.p.o., Květnové náměstí 3, 252 43 Průhonice, IČ 75073331, pracoviště Svitavská 11, 678 01 Blansko,

souhlasné stanovisko

pro územní a stavební řízení nové trafostanice „Blansko-Lažánky, nová OTS Kateřinky, SO-Trafostanice“ na pozemku p.č. 565/1 v k.ú. Lažánky u Blanska, a to ve vzdálenosti do 50 m od hranice lesního pozemku p.č. 753/1 v Suchdol v Moravském krasu a lesního pozemku p.č. 539/1 a p.č. 564 v k.ú. Lažánky u Blanska dle předložené projektové dokumentace za předpokladu dodržení podmínek správce sousedních pozemků Lesů České republiky s.p., Lesní správy Černá Hora uvedených v dopise ze dne 29.01.2016.

Odůvodnění

Podkladem pro vydání tohoto souhlasného závazného stanoviska byla žádost doručená Městskému úřadu Blansko, odboru životního prostředí, dne 18.02.2016 doložená projektovou dokumentací záměru výstavby nové trafostanice a stanoviskem správce nejbližších lesních pozemků, kterými jsou Lesy České republiky, sp., Lesní správa Černá Hora, uvedeným v dopise ze dne 29.01.2016. Navrhovaná trafostanice se nachází v sousedství lesního pozemku p.č. 539/1 a pozemku se způsobem ochrany lesní pozemek, rozsáhlé chráněné území p.č. 564 v k.ú. Lažánky u Blanska, kdy každý případný zásah na lesní porosty těchto pozemků je vnímán negativně a stavební činností či ukládáním stavebního materiálu by byl negativně ovlivněn či poškozen cenný ekosystém těchto pozemků.

Žádost byla posouzena v souladu s ustanovením § 14 odst. 1 a 2 lesního zákona, jehož účelem je sledovat a chránit zájmy chráněné tímto zákonem, z pohledu zájmu státu na lese jako národním bohatství a důležité složce životního prostředí.

Poučení

K závaznému stanovisku se nelze samostatně odvolat. Opravný prostředek lze proti němu uplatnit pouze v režimu ustanovení § 149 odst. 4 ,5, 6 správního řádu.

Ing. Ivana Stuchlíková

vedoucí oddělení lesního hospodářství,
ochrany přírody a zemědělství

Na vědomí

Město Blansko, stavební úřad

ELING CZ, s.r.o., Obřanská 101a, 614 00 Brno

ELING CZ, s.r.o.**Hrozňatova 3939/25a****615 00 Brno**VÁŠ DOPIS ZN.
354/16/ELING/JaČÍSLO JEDNACÍ
LCR144/000254/2016SPISOVÁ ZNAČKA
144/2016/84/13.4DATUM
29.1. 2016VYŘIZUJE
Ing. VaňkováTELEFON
956144108GSM
724 523 929FAX
516 428 598E-MAIL
vankova.ls144@lesycr.cz**Věc : Vyjádření ke stavbě: Blansko-Lažánky – nová OTS Kateřinky**

Lesy České republiky, s.p., Lesní správa Černá Hora obdržela Vaši žádost o vyjádření k projektové dokumentaci pro územní rozhodnutí, ke stavbě objektu trafostanice. Stavba se nachází v sousedství pozemku p.č. p.č 564 a 539/1, k.ú. Lažánky u Blanska. Stavba se nachází v ochranném pásmu lesních pozemků p.č.753/1, k.ú. Suchdol v Moravském krasu a p.č. 539/1, k.ú. Lažánky u Blanska.


Lesy České republiky, s.p., Lesní správa Černá Hora, mající právo hospodařit k lesním pozemkům p.č. 753/1, k.ú. Suchdol v Moravském krasu a p.č. 539/1, k.ú. Lažánky u Blanska a k pozemku p.č. 564, k.ú. Lažánky u Blanska, vedeném jako ostatní plocha s ochranou pozemku určeného k plnění funkcí lesa, souhlasí se stavbou, pokud budou dodrženy níže uvedené podmínky.

- 1) Stavba trafostanice bude umístěna tak, aby nebylo nutné zasahovat výřezem dřevin na pozemcích LČR, s.p.
- 2) Přilehlé lesní pozemky nebudou využívány k ukládání stavebního materiálu, přebytečné zeminy, či odpadu.
- 3) Lesy České republiky, s.p. neručí za případné škody způsobené pádem stromu z pozemků určených k plnění funkcí lesa.
- 4) Při realizaci je nutno dodržovat základní povinnosti k ochraně pozemků určených k plnění funkcí lesa dle zákona č. 289/1995 Sb.



S pozdravem

„Lesu zdar!“

Ing. Petra Zavřelová
lesní správce

Lesy České republiky, s.p. [08]
se sídlem Přemyslova 1106/19, Nový Hradec Králové
500 08 Hradec Králové
IČ: 42196451, DIČ: CZ42196451
Lesní správa Černá Hora
U Selkova 548, 679 21 Černá Hora



Správa CHKO Moravský kras
Svítavská 29
678 01 Blansko
tel.: 516 428 886
ID DS: ngbdyqr
e-mail: pavla.ehlova@nature.cz
www.nature.cz

ELING CZ s.r.o.
Obřanská 915/101 a)
614 00 Brno

NAŠE ČÍSLO JEDNACÍ: SR/0085/JM/2016 - 2

VYŘIZUJE: Ehlová Pavla, Mgr.

DATUM: 14. března 2016

Vyjádření k PD - Blansko – Lažánky, nová OTS Kateřinky

trafostanice na pozemku p. č. 565/1 v k. ú. Lažánky u Blanska

Agentura ochrany přírody a krajiny České republiky (dále jen Agentura) jako orgán ochrany přírody a dotčený orgán státní správy příslušný podle ust. § 78 zákona č. 114/1992 Sb., o ochraně přírody a krajiny, v platném znění (dále jen zákon) obdržela dne 4.2. 2016 žádost spol. ELING CZ s.r.o., IČO: 27752810, Obřanská 915/ 101a, 614 00 Brno, o vyjádření ke stavbě odběratelské trafostanice u Kateřinské jeskyně na pozemku p. č. 565/1 v k. ú. Lažánky u Blanska. Stavba řeší stávající nevyhovující stav, kdy je stávající odběrné místo vedeno v kategorii „falešné B“. Žádost byla doložena stručným popisem stavby a situačním výkresem.

Pozemek dotčený stavbou odběratelské trafostanice u Kateřinské jeskyně je součástí:

- II. zóny CHKO Moravský kras (dle zonace odstupňované ochrany přírody schválené protokolem Ministerstva životního prostředí ČR č. j. OOP 3180/94 ze dne 21.7.1994)
- ochranného pásma Národní přírodní rezervace Vývěry Punkvy (zřízené Vyhláškou Ministerstva životního prostředí ČR č. 105/1997 Sb. ze dne 16.4.1997)

K vydání územního rozhodnutí a stavebního povolení pro předmětnou stavbu bude třeba Agenturu (Správu CHKO Moravský kras) požádat o následující dokumenty, které budou podkladem pro rozhodnutí stavebního úřadu:

- závazné stanovisko podle § 44 odst. 1 zákona
- souhlas ke stavební činnosti v ochranném pásmu národní přírodní rezervace podle § 37 odst. 2 zákona

Žádosti je třeba doložit projektovou dokumentací s podrobným popisem plánovaných prací (jedno paré PD bude dostačující pro všechny žádosti).

S pozdravem

otisk úředního
razítka

RNDr. Leoš Štefka
vedoucí správy CHKO Moravský kras



Správa CHKO Moravský kras
Svítlavská 29
678 01 Blansko
tel.: 516 428 886
ID DS: ngbdyqr
e-mail: pavla.ehlova@nature.cz
www.nature.cz

dle rozdělovníku

NAŠE ČÍSLO JEDNACÍ: SR/0157/JM/2016 - 2

VYŘIZUJE: Ehlová Pavla, Mgr.

DATUM: 30. dubna 2016

Závazné stanovisko k vydání územního rozhodnutí a stavebního povolení

**„Blansko – Lažánky, nová OTS Kateřinky“
na pozemku p. č. 565/1 v k. ú. Lažánky u Blanska**

Agentura ochrany přírody a krajiny ČR (dále jen „Agentura“), jako orgán ochrany přírody příslušný podle ust. § 78 odst. 3 písm. m) zákona č. 114/1992 Sb., o ochraně přírody a krajiny, v platném znění (dále jen zákon), na základě žádosti spol. ELING CZ s.r.o., IČO: 27752810, Hrozňatova 3939/25 a, 615 00 Brno, která zastupuje investora stavby Správu jeskyní České republiky, státní příspěvkovou organizaci, IČO: 75073331, Květnové náměstí 3, 252 43 Průhonice, ze dne 21.3.2016 vydává jako dotčený orgán podle ust. § 149 zákona č. 500/2004 Sb., správní řád, v platném znění (dále jen správní řád) toto

ZÁVAZNÉ STANOVISKO

1. Podle ust. § 44 odst. 1 zákona Agentura

souhlasí

s vydáním územního rozhodnutí a stavebního povolení na stavbu „Blansko – Lažánky, nová OTS Kateřinky“ na pozemku p. č. 565/1 v k. ú. Lažánky u Blanska podle předložené projektové dokumentace vypracované Vojtěchem Jachymíákem v lednu 2016 (zakázkové číslo 321-2015). Podle této dokumentace se jedná o umístění nové trafostanice, která se bude nacházet na okraji stávajícího parkoviště.

2. Podle ust. § 37 odst. 2 zákona Agentura

souhlasí

se stavební činností v ochranném pásmu Národní přírodní rezervace Vývěry Punkvy, ve kterém se předmětný pozemek nachází, podle předložené projektové dokumentace vypracované Vojtěchem Jachymíákem v lednu 2016.

Agentura s výše uvedenou stavební činností souhlasí za následujících podmínek:

- všichni pracovníci podílející se na realizaci stavby budou poučeni o existenci NPR Vývěry Punkvy a jejího ochranného pásma, o označení hranice NPR a o základních ochranných podmínkách tohoto chráněného území

- mimo stávající zpevněné plochy nebude umístováno žádné zařízení staveniště, ani dlouhodobě ukládán stavební materiál; konkrétní místa pro uložení stavebních materiálů a zeminy budou konzultována s Agenturou - Správou CHKO Moravský kras
- při provádění stavebních činností v těsné blízkosti dřevin budou v maximální možné míře využita opatření k ochraně dřevin

O D Ů V O D N Ě N Í

Agentura obdržela dne 21.3.2016 předmětnou žádost spol. ELING CZ s.r.o., IČO: 27752810, Hrozňatova 3939/25 a, 615 00 Brno, zplnomocněného zástupce investora stavby Správy jeskyní České republiky, státní příspěvkovou organizaci, IČO: 75073331, Květnové náměstí 3, 252 43 Průhonice, o závazné stanovisko k vydání územního rozhodnutí a souhlas se stavební činností v ochranném pásmu NPR pro stavbu Blansko – Lažánky, nová OTS Kateřinky“ na pozemku p. č. 565/1 v k. ú. Lažánky u Blanska, podle předložené projektové dokumentace vypracované Vojtěchem Jachymiákem v lednu 2016 (zakázkové číslo 321-2015).

Podle této dokumentace se jedná o umístění nové trafostanice, která se bude nacházet na okraji stávajícího parkoviště, a bude v ní ukončeno kabelové vedení VN, ke kterému Agentura vydala závazné stanovisko podle § 44 odst. 1 zákona a souhlas k činnosti v ochranném pásmu NPR podle ust. § 37 odst. 2 zákona č. j. SR/0156/JM/2016-2 ze dne 29.4.2016 a rozhodnutí o udělení výjimky ze zákazu povolovat a umísťovat nové stavby na území NPR a na území I. zóny CHKO č. j. SR/0129/JM/2016-4 ze dne 29.4.2016.

Pozemek dotčený stavbou odběratelské trafostanice u Kateřinské jeskyně je součástí:

- II. zóny CHKO Moravský kras (dle zonace odstupňované ochrany přírody schválené protokolem Ministerstva životního prostředí ČR č. j. OOP 3180/94 ze dne 21.7.1994)
- ochranného pásma Národní přírodní rezervace Vývěry Punkvy (zřízené Vyhláškou Ministerstva životního prostředí ČR č. 105/1997 Sb. ze dne 16.4.1997)

Na parcele p. č. 565/1 v k. ú. Lažánky u Blanska, na nezpevněné ploše v těsné blízkosti parkoviště u Kateřinské jeskyně, bude umístěna trafostanice s půdorysnými rozměry 2,10 x 2,6 m a výškou 1,73 m. Výkop pro trafostanici a uzemnění bude na každé straně o 0,5 m větší než je rozměr samotné trafostanice. Barevné provedení fasády bude v okrovém odstínu (Gobi 13).

Předložené podklady byly shledány jako dostatečné pro posouzení celkového provedení stavby a jejího vlivu na ochranné pásmo NPR, případně na celou NPR Vývěry Punkvy. Předmětem ochrany NPR Vývěry Punkvy jsou podzemní krasové jevy vytvořené v devonských vápencích, geomorfologicky cenný povrch území, zejména údolí Punkvy, Pustý a Suchý žleb a propast Macocha s výraznou klimatickou a vegetační inverzí, i dochovaná přírozená a přírodě blízká rostlinná a živočišná společenstva vázaná na toto specifické prostředí.

Za předpokladu, že stavba bude provedena v souladu s předloženou projektovou dokumentací, a zároveň při dodržení všech podmínek stanovených v závazném stanovisku a souhlasu se stavební činností v ochranném pásmu NPR, nebude mít stavební činnost na zachování stavu předmětů ochrany NPR žádný vliv.

Agentura shledala, že umístění a provedení předmětné stavby podle předložené projektové dokumentace, a zároveň za podmínek uvedených v závazném stanovisku a souhlasu se stavební činností v ochranném pásmu NPR, není v rozporu se zájmy ochrany přírody a krajiny, a proto souhlasí s vydáním územního rozhodnutí, stavebního povolení a se stavební činností v ochranném pásmu NPR.

POUČENÍ

Podle ust. § 149 správního řádu není závazné stanovisko samostatným rozhodnutím a nelze se proti němu odvolat. Jeho obsah je závazným podkladem pro příslušný stavební úřad. Obsah závazného stanoviska lze napadnout odvoláním proti rozhodnutí příslušného stavebního úřadu.

otisk úředního
razítka

RNDr. Leoš Štefka

vedoucí správy CHKO Moravský kras

Rozdělovník : ELING CZ s.r.o., Obřanská 915/101a, 614 00 Brno
Město Blansko, nam. Svobody 3, 678 01 Blansko
Městský úřad Blansko, stavební úřad, nám. Republiky 1, 678 01 Blansko



Hasičský záchranný sbor Jihomoravského kraje

Územní odbor Blansko, Poříčí 22, 678 01 Blansko

Ev. č. : HSBM-2-69-1/2-POKŘ-2016

Blansko 4. 2. 2016
Výtisk číslo: 1
Počet listů: 1
Přílohy: 1/PD

ELING CZ s.r.o.
Obřanská 915/101a
614 00 Brno

Závazné stanovisko dotčeného orgánu na úseku požární ochrany

Vyřizuje za HZS: por. Ing. Radek Doležel, komisař. ☎: 950 611 126, e-mail: radek.dolezel@firebrno.cz

Název stavby: Blansko – Lažánky, nová OTS Kateřinky.
Místo stavby: Lažánky, p.č. 565/1.
Stavebník: Správa jeskyní České republiky, Květnové náměstí 3, 252 43 Průhonice.
Projektant PBŘ: Červinka Jindřich ČKAIT 1001301.
Datum zpracování PBŘ: 01/2016.
Předložený druh dokumentace: Územní řízení.

Předložená projektová dokumentace řeší stavbu kioskové trafostanice.

Hasičský záchranný sbor Jihomoravského kraje, jako dotčený orgán dle ustanovení § 26 odst. 2 písm. b) a ustanovení § 31 odst. 1 písm. b) zákona č. 133/1985 Sb., o požární ochraně, ve znění pozdějších předpisů (dále jen „zákon o PO“) posoudil v rozsahu požárně bezpečnostního řešení (dále jen „PBŘ“) výše uvedenou dokumentaci předloženou dne 3. 2. 2016.

K této dokumentaci vydává v souladu s ustanovením § 31 odst. 4 zákona o PO a dále ustanovení § 149 odst. 1 zákona č. 500/2004 Sb., správního řádu, ve znění pozdějších předpisů

závazné souhlasné stanovisko.

V souladu s ustanovením § 46 odst. 3 vyhl. č. 246/2001 Sb., o stanovení podmínek požární bezpečnosti a výkonu státního požárního dozoru si ponecháváme jeden výtisk PBŘ ve své dokumentaci.

Poučení: Proti obsahu závazného stanoviska nelze podat samostatné odvolání.

HZS Jihomoravského kraje
územní odbor Blansko
678 01 Blansko, Poříčí 22
5

plk. Mgr. Martin Oujezský
ředitel územního odboru Blansko



E.ON Servisní, s.r.o., F. A. Gerstnera 2151/6, 370 49 České Budějovice

ELING CZ
Vojtěch Jachymiák
Obřanská 915/101a
61400 Brno

E.ON Servisní, s.r.o.

RCDS Prostějov
Poděbradovo nám. 1588/2
Prostějov
www.eon.cz

Luboš Kučera
T +420-54514-5046
lubos.kucera@eon.cz

Naše značka
L14369-16099905

Prostějov, 29.01.2016

**Vyjádření o existenci zařízení distribuční soustavy (elektrická síť)
ve vlastnictví E.ON Distribuce, a.s. a podmínkách práce v jeho
blízkosti.**

Investor stavby: Správa jeskyní České republiky, s.p.o.
Název stavby: Blansko-Lažánky, nová OTS Kateřinky
Místo stavby: KÚ Lažánky u Blanska - par.č. 565/2; 565/1; dle
předložené PD

Toto vyjádření slouží pro informaci o stávajícím elektrickém zařízení
distribuční soustavy vlastněném a provozovaném společností E.ON
Distribuce, a.s. a je vyjádřením k územnímu a stavebnímu řízení.

Vyjádření nenahrazuje a neuvádí připojovací podmínky.

V případě, že požadujete připojení nového odběrného místa, resp. zvýšení
rezervovaného příkonu a doposud jste nepodali žádost, obraťte se
na zákaznickou linku 800 77 33 22.

**V zájmovém území se nenachází žádné zařízení ve vlastnictví E.ON
Distribuce, a.s.**

Pozor ! Vyjádření má platnost 12 měsíců do 29.01.2017.

S přátelským pozdravem

E.ON Servisní, s.r.o.

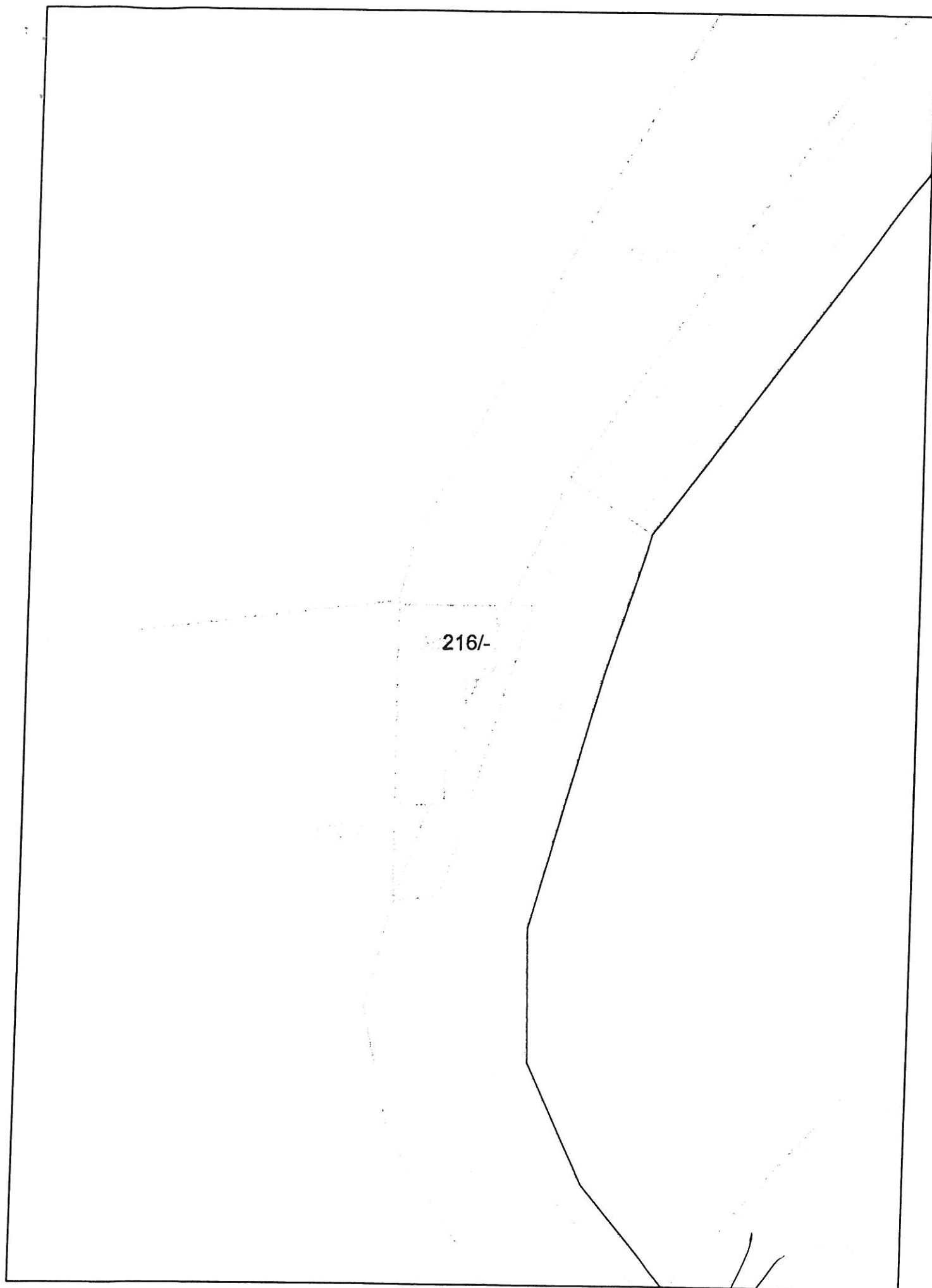
E.ON Servisní, s.r.o.
F. A. Gerstnera 2151/6
370 49 České Budějovice
251 51 213, DIČ: CZ25186213

113

Sídlo společnosti:
F.A. Gerstnera 2151/6
370 49 České Budějovice
Společnost je zapsána
v Obchodním rejstříku
vedeném Krajským soudem
v Českých Budějovicích,
oddíl C., vložka 15066
IČ: 257 33 591
DIČ: CZ25733591

Příloha: Orazítkovaná situace

16099905



Eling CZ s.r.o.
Hrozňatova 3939/25a
Brno
615 00


Váš dopis č. j.:
Číslo jednací: 235 / 16
Vyřizuje: Šperková
Tel.: 516 427 231
Datum: 16.2.2016

Věc: Lažánky-akce "Blansko-Lažánky, nová OTS Kateřinky"-vyjádření

V místě stavby se nenachází žádné vodohospodářské zařízení, jehož provoz VAS divize Boskovice zajišťuje. Z tohoto důvodu nemáme ke stavbě připomínky.

Se stavbou souhlasíme.

VODÁRENSKÁ AKCIOVÁ SPOLEČNOST, a.s.
Soběšická 820/156, 638 01 Brno
divize Boskovice
17. listopadu 14, 680 19 Boskovice
27


Ing. Jaromír Zukal
vedoucí technického útvaru divize Boskovice

ELING CZ
Obřanská 915/101a
61400 Brno

naše značka
5001245238

vyřizuje
Jaroslav Kápička

datum
28.01.2016

Věc:

Blansko-Lažánky, nová OTS Kateřinky

K.ú. - p.č.: Lažánky u Blanska

Stavebník: Správa jeskyní České republiky, s.p.o., Květnové náměstí 3, 25243 Průhonice

Účel stanoviska: Povolení stavby - územní režim

RWE GasNet, s.r.o., jako provozovatel distribuční soustavy (PDS) a technické infrastruktury, zastoupený RWE Distribuční služby, s.r.o., vydává toto stanovisko:

V zájmovém území vyznačeném v příloze tohoto stanoviska, nejsou umístěna žádná provozovaná plynárenská zařízení a plynovodní přípojky ve vlastnictví nebo správě RWE GasNet, s.r.o.. Mohou se zde nacházet plynárenská zařízení jiných vlastníků či správců, případně i dlouhodobě nefunkční/neprovozovaná plynárenská zařízení bez dostupných informací o jejich poloze a vlastnictví.

V rozsahu území vyznačeného v příloze souhlasíme s povolením stavby dle zákona 183/2006 Sb. ve znění pozdějších předpisů např. s vydáním územního rozhodnutí, zjednodušeným územním řízením, vydáním územního souhlasu, uzavřením veřejnoprávní smlouvy, ohlášením, stavebním povolením, veřejnoprávní smlouvou o provedení stavby nebo oznámením stavebního záměru s certifikátem autorizovaného inspektora. V případě uzavření veřejnoprávní smlouvy nebude RWE GasNet, s.r.o. ani RWE Distribuční služby, s.r.o., jako zmocněnec RWE GasNet, s.r.o., účastníkem územního ani stavebního řízení a nebudou uvedeni ve třetích osobách veřejnoprávní smlouvy.

Platí pouze pro území vyznačené v příloze tohoto stanoviska a to 24 měsíců ode dne jeho vydání.

Stanovisko bylo vygenerováno na základě vaší žádosti automaticky.

V případě dotčení pozemku v majetku RWE kontaktujte prosím RWE GasNet, s.r.o. Kontakt naleznete na adrese www.rwe-distribuce.cz/cs/kontaktni-system/, činnost "Smluvní vztahy - pozemky a budovy plynárenských zařízení", případně na Zákaznické lince 840 11 33 55.

RWE Distribuční služby, s.r.o.

Plynárenská 499/1
Zábřovice

602 00 Brno

T +420532221111

F +420545578571

E info_ds@rwe.cz

I www.rwe.cz

IC: 27935311

DIČ: CZ27935311

Zapsán do obchodního rejstříku
Krajský soud v Brně
oddíl C, vložka 57165
26.07.2007

Bankovní spojení:
Československá obchodní banka,
a.s.
Číslo účtu: 17837923
Kód banky: 0300

Za správnost a úplnost dokumentace předložené s žádostí včetně jejího souladu s platnými předpisy plně zodpovídá její zpracovatel. Stanovisko nenahrazuje případná další stanoviska k jiným částem stavby.

V případě další korespondence nebo jednání (např. změna stavby) uvádějte naši značku - 5001245238 a datum tohoto stanoviska. Kontakty jsou k dispozici na www.rwe-ds.cz nebo Zákaznická linka 840 11 33 55.

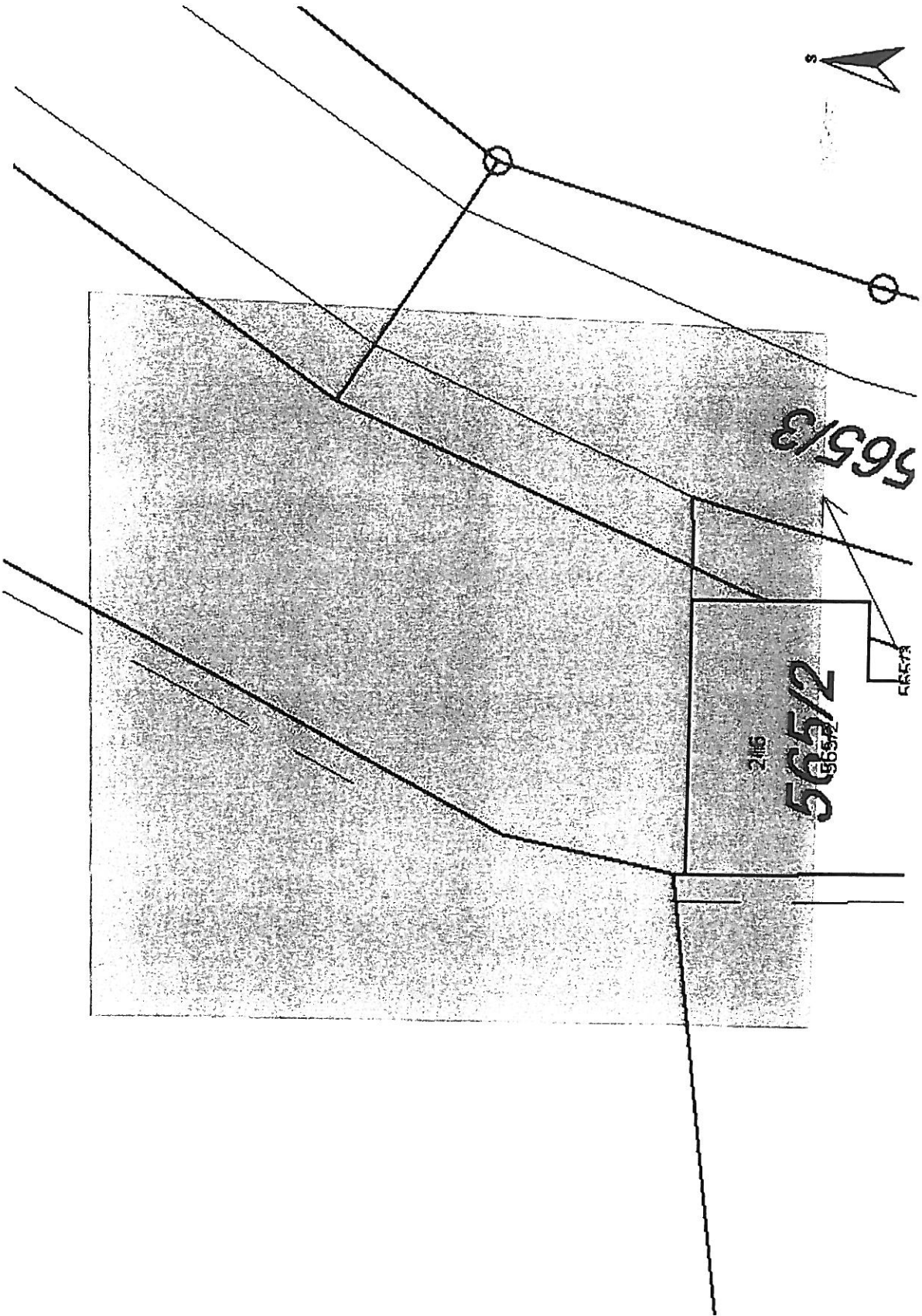


Jaroslav Kápička
vedoucí zpracování externích požadavků
odbor zpracování externích požadavků
RWE Distribuční služby, s.r.o.

Přílohy: Orientační zakres plynárenského zařízení

Příloha: Orientační zakres plynárenského zařízení. Tato příloha je nedílnou součástí stanoviska č. 5001245238 ze dne 28.01.2016.

Provozovatel DS: RWE GasNet, s.r.o.; Stavebník: Správa jeskyní České republiky, s.p.o., Květnové náměstí 3, 25243 Průhonice. K.ú.: Lažánky u Blanska.



Legenda:

linie plynovodu	
NTL	—
STL	—
VTL	—
VVTL	—
nefunkční	—
výstavba	—
regulační stanice	□
ochranné zařízení	
kabel	—
elektropřipojka	—
kabel protikorozi ochrany	—
anodové uzemnění	—
stanice katodové ochrany	□

**VYJÁDŘENÍ O EXISTENCI SÍTĚ ELEKTRONICKÝCH KOMUNIKACÍ
A VŠEOBECNÉ PODMÍNKY OCHRANY SÍTĚ ELEKTRONICKÝCH KOMUNIKACÍ
SPOLEČNOSTI Česká telekomunikační infrastruktura a.s.**

vydané podle § 101 zákona č. 127/2005 Sb., o elektronických komunikacích a o změně některých souvisejících zákonů (zákon o elektronických komunikacích), ve znění pozdějších předpisů a § 161 zákona č. 183/2006 Sb., o územním plánování a stavebním řádu (stavební zákon) či dle dalších příslušných právních předpisů

Číslo jednací: 522067/16

Číslo žádosti: 0116 533 393

**Důvod vydání Vyjádření: Územní řízení k rozhodnutí - o umístění stavby, - o změně
využití území, - o změně stavby**

Platnost tohoto Vyjádření končí dne: 28. 1. 2018.

Žadatel	ELING CZ, kontaktní osoba: ELING CZ , Obřanská 915/101a, Brno, 61400	
Stavebník	Správa jeskyní České republiky, s.p.o., Květnové náměstí 3, Průhonice, 25243	
Název akce	Blansko-Lažánky, nová OTS Kateřinky	
Zájmové území	Okres	Blansko
	Obec	Blansko
	Kat. území / č. parcely	Lažánky u Blanska

Žadatel shora označenou žádostí určil a vyznačil zájmové území, jakož i stanovil důvod pro vydání Vyjádření o existenci sítě elektronických komunikací a Všeobecných podmínek ochrany sítě elektronických komunikací společnosti *Česká telekomunikační infrastruktura a.s.* (dále jen *Vyjádření*).

Na základě určení a vyznačení zájmového území žadatelem a na základě stanovení důvodu pro vydání *Vyjádření* vydává společnost *Česká telekomunikační infrastruktura a.s.* následující *Vyjádření*:

**Ve vyznačeném zájmovém území se nachází síť elektronických komunikací
společnosti *Česká telekomunikační infrastruktura a.s.* (dále jen *SEK*)
nebo její ochranné pásmo.**

Existence a poloha *SEK* je zakreslena v příloženém výřezu/výřezech z účelové mapy *SEK* společnosti *Česká telekomunikační infrastruktura a.s.* Ochranné pásmo *SEK* je v souladu s ustanovením § 102 zákona č. 127/2005 Sb., o elektronických komunikacích a o změně některých souvisejících zákonů stanoveno rozsahem 1,5 m po stranách krajního vedení *SEK* a není v příloženém výřezu/výřezech z účelové mapy *SEK* společnosti *Česká telekomunikační infrastruktura a.s.* vyznačeno (dále jen *Ochranné pásmo*).

(1) *Vyjádření* je platné pouze pro zájmové území určené a vyznačené žadatelem, jakož i pro důvod vydání *Vyjádření* stanovený žadatelem v žádosti.

Číslo jednací: 522067/16

Číslo žádosti: 0116 533 393

Vyjádření pozbývá platnosti uplynutím doby platnosti v tomto *Vyjádření* uvedeně, změnou rozsahu zájmového území či změnou důvodu vydání *Vyjádření* uvedeného v žádosti, nesplněním povinnosti stavebníka dle bodu (3) tohoto *Vyjádření*, a nebo pokud se žadatel či stavebník bezprostředně před zahájením realizace stavby ve vyznačeném zájmovém území prokazatelně neujistí u společnosti *Česká telekomunikační infrastruktura a.s.* o tom, zda toto *Vyjádření* v době bezprostředně předcházející zahájení realizace stavby ve vyznačeném zájmovém území stále odpovídá skutečnosti, to vše v závislosti na tom, která ze skutečností rozhodná pro pozbytí platnosti tohoto *Vyjádření* nastane nejdříve.

(2) Podmínky ochrany *SEK* jsou stanoveny v tomto *Vyjádření* a ve Všeobecných podmínkách ochrany *SEK* společnosti *Česká telekomunikační infrastruktura a.s.*, které jsou nedílnou součástí tohoto *Vyjádření*. Stavebník, nebo jím pověřená třetí osoba, je povinen řídit se těmito Všeobecnými podmínkami ochrany *SEK* společnosti *Česká telekomunikační infrastruktura a.s.*

(3) Stavebník, nebo jím pověřená třetí osoba, je povinen pouze pro případ, že

a) existence a poloha *SEK*, jež je zakreslena v přiloženém výřezu/výřezech z účelové mapy *SEK* společnosti *Česká telekomunikační infrastruktura a.s.* a nebo

b) toto *Vyjádření*, včetně Všeobecných podmínek ochrany *SEK*

nepředstavuje dostatečnou informaci pro záměr, pro který podal shora označenou žádost nebo pro zpracování projektové dokumentace stavby, která koliduje se *SEK*, nebo zasahuje do Ochranného pásma *SEK*, vyzvat písemně společnost *Česká telekomunikační infrastruktura a.s.* k upřesnění podmínek ochrany *SEK*, a to prostřednictvím zaměstnance společnosti *Česká telekomunikační infrastruktura a.s.* pověřeného ochranou sítě - Pavel Markus, e-mail: pavel.markus@cetin.cz (dále jen *POS*).

(4) Přeložení *SEK* zajistí její vlastník, společnost *Česká telekomunikační infrastruktura a.s.* Stavebník, který vyvolal překládku *SEK* je dle ustanovení § 104 odst. 17 zákona č. 127/2005 Sb., o elektronických komunikacích a o změně některých souvisejících zákonů povinen uhradit společnosti *Česká telekomunikační infrastruktura a.s.* veškeré náklady na nezbytné úpravy dotčeného úseku *SEK*, a to na úrovni stávajícího technického řešení.

(5) Pro účely přeložení *SEK* dle bodu (3) tohoto *Vyjádření* je stavebník povinen uzavřít se společností *Česká telekomunikační infrastruktura a.s.* Smlouvu o realizaci překládky *SEK*.

(6) Společnost *Česká telekomunikační infrastruktura a.s.* prohlašuje, že žadateli byly pro jím určené a vyznačené zájmové území poskytnuty veškeré, ke dni podání shora označené žádosti, dostupné informace o *SEK*.

(7) Žadateli převzetím tohoto *Vyjádření* vzniká povinnost poskytnuté informace a data užít pouze k účelu, pro který mu byla tato poskytnuta. Žadatel není oprávněn poskytnuté informace a data rozmnožovat, rozšiřovat, pronajímat, půjčovat či jinak užívat bez souhlasu společnosti *Česká telekomunikační infrastruktura a.s.* V případě porušení těchto povinností vznikne žadateli odpovědnost vyplývající z platných právních předpisů, zejména předpisů práva autorského.

V případě dotazů k *Vyjádření* lze kontaktovat společnost *Česká telekomunikační infrastruktura a.s.* na asistenční lince 14 111.

Přílohami *Vyjádření* jsou:

- Všeobecné podmínky ochrany *SEK* společnosti *Česká telekomunikační infrastruktura a.s.*
- Situační výkres (obsahuje zájmové území určené a vyznačené žadatelem a výřezy účelové mapy *SEK*)
- Informace k vytyčení *SEK*

Číslo jednací: 522067/16

Číslo žádosti: 0116 533 393

Vyjádření vydala společnost *Česká telekomunikační infrastruktura a.s.* dne: 28. 1. 2016.



Česká telekomunikační infrastruktura a.s.
Olšanská 2681/6
130 00 Praha 3
DIČ: CZ04084063

96

Všeobecné podmínky ochrany SEK společnosti Česká telekomunikační infrastruktura a.s.

I. Obecná ustanovení

1. Stavebník, nebo jím pověřená třetí osoba, je povinen při provádění jakýchkoliv činností, zejména stavebních nebo jiných prací, při odstraňování havárií a projektování staveb, řídit se platnými právními předpisy, technickými a odbornými normami (včetně doporučených), správnou praxí v oboru stavebnictví a technologickými postupy a učinit veškerá opatření nezbytná k tomu, aby nedošlo k poškození nebo ohrožení sítě elektronických komunikací ve vlastnictví společnosti Česká telekomunikační infrastruktura a.s. a je výslovně srozuměn s tím, že SEK jsou součástí veřejné komunikační sítě, jsou zajišťovány ve veřejném zájmu a jsou chráněny právními předpisy.
2. Při jakékoliv činnosti v blízkosti vedení SEK je stavebník, nebo jím pověřená třetí osoba, povinen respektovat ochranné pásmo SEK tak, aby nedošlo k poškození nebo zamezení přístupu k SEK. Při křížení nebo souběhu činností se SEK je povinen řídit se platnými právními předpisy, technickými a odbornými normami (včetně doporučených), správnou praxí v oboru stavebnictví a technologickými postupy. Při jakékoliv činnosti ve vzdálenosti menší než 1,5 m od krajního vedení vyznačené trasy podzemního vedení SEK (dále jen PVSEK) nesmí používat mechanizačních prostředků a nevhodného nářadí.
3. Pro případ porušení kterékoliv z povinností stavebníka, nebo jím pověřené třetí osoby, založené Všeobecnými podmínkami ochrany SEK společnosti Česká telekomunikační infrastruktura a.s. je stavebník, nebo jím pověřená třetí osoba, odpovědný za veškeré náklady a škody, které společnosti Česká telekomunikační infrastruktura a.s. vzniknou porušením jeho povinností.
4. V případě, že budou zemní práce zahájeny po uplynutí doby platnosti tohoto Vyjádření, nelze toto Vyjádření použít jako podklad pro vytyčení a je třeba požádat o vydání nového Vyjádření.
5. Bude-li žadatel na společnosti Česká telekomunikační infrastruktura a.s. požadovat, aby se jako účastník správního řízení, pro jehož účely bylo toto Vyjádření vydáno, vzdala práva na odvolání proti rozhodnutí vydanému ve správním řízení, pro jehož účely bylo toto Vyjádření vydáno, je povinen kontaktovat POS.

II. Součinnost stavebníka při činnostech v blízkosti SEK

1. Započetí činnosti je stavebník, nebo jím pověřená třetí osoba, povinen oznámit POS. Oznámení bude obsahovat číslo Vyjádření, k němuž se vztahují tyto podmínky.
2. Před započatím zemních prací či jakékoliv jiné činnosti je stavebník, nebo jím pověřená třetí osoba, povinen zajistit vyznačení tras PVSEK na terénu dle polohopisné dokumentace. S vyznačenou trasou PVSEK prokazatelně seznámí všechny osoby, které budou a nebo by mohly činnosti provádět.
3. Stavebník, nebo jím pověřená třetí osoba, je povinen upozornit jakoukoliv třetí osobu, jež bude provádět zemní práce, aby zjistila nebo ověřila stranovou a hloubkovou polohu PVSEK příčnými sondami, a je srozuměn s tím, že možná odchylka uložení středu trasy PVSEK, stranová i hloubková, činí +/- 30 cm mezi skutečným uložením PVSEK a polohovými údaji ve výkresové dokumentaci.
4. Při provádění zemních prací v blízkosti PVSEK je stavebník, nebo jím pověřená třetí osoba, povinen postupovat tak, aby nedošlo ke změně hloubky uložení nebo prostorového uspořádání PVSEK. Odkryté PVSEK je stavebník, nebo jím pověřená třetí osoba, povinen zabezpečit proti prověšení, poškození a odcizení.
5. Při zjištění jakéhokoli rozporu mezi údaji v projektové dokumentaci a skutečností je stavebník, nebo jím pověřená třetí osoba, povinen bez zbytečného odkladu přerušit práce a zjištění rozporu oznámit POS. V přerušených pracích lze pokračovat teprve poté, co od POS prokazatelně obdržel souhlas k pokračování v pracích.
6. V místech, kde PVSEK vystupuje ze země do budovy, rozváděče, na sloup apod. je stavebník, nebo jím pověřená třetí osoba, povinen vykonávat zemní práce se zvýšenou mírou opatrnosti s ohledem na ubývající krytí nad PVSEK. Výkopové práce v blízkosti sloupů nadzemního vedení SEK (dále jen NVSEK) je povinen provádět v takové vzdálenosti, aby nedošlo k narušení jejich stability, to vše za dodržení platných právních předpisů, technických a odborných norem, správné praxi v oboru stavebnictví a technologických postupů.

Příloha k *Výjádření* 522067/16

Číslo žádosti: 0116 533 393

7. Při provádění zemních prací, u kterých nastane odkrytí *PVSEK*, stavebník, nebo jím pověřená třetí osoba před zakrytím *PVSEK* vyzve *POS* ke kontrole. Zához je stavebník oprávněn provést až poté, kdy prokazatelně obdržel souhlas *POS*.

8. Stavebník, nebo jím pověřená třetí osoba, není oprávněn manipulovat s kryty kabelových komor a vstupovat do kabelových komor bez souhlasu společnosti *Česká telekomunikační infrastruktura a.s.*

9. Stavebník, nebo jím pověřená třetí osoba, není oprávněn trasu *PVSEK* mimo vozovku přejíždět vozidly nebo stavební mechanizací, a to až do doby, než *PVSEK* řádně zabezpečí proti mechanickému poškození. Stavebník, nebo jím pověřená třetí osoba, je povinen projednat s *POS* způsob mechanické ochrany trasy *PVSEK*. Při přepravě vysokého nákladu nebo mechanizace pod trasou *NVSEK* je stavebník, nebo jím pověřená třetí osoba, povinen respektovat výšku *NVSEK* nad zemí.

10. Stavebník, nebo jím pověřená třetí osoba, není oprávněn na trase *PVSEK* (včetně ochranného pásma) jakkoliv měnit niveletu terénu, vysazovat trvalé porosty ani měnit rozsah a konstrukci zpevněných ploch (např. komunikací, parkovišť, vjezdů aj.).

11. Stavebník, nebo jím pověřená třetí osoba, je povinen manipulační a skladové plochy zřizovat v takové vzdálenosti od *NVSEK*, aby činnosti na/v manipulačních a skladových plochách nemohly být vykonávány ve vzdálenost menší než 1m od *NVSEK*.

12. Stavebník, nebo jím pověřená třetí osoba, není oprávněn užívat, přemísťovat a odstraňovat technologické, ochranné a pomocné prvky *SEK*.

13. Stavebník, nebo jím pověřená třetí osoba, není oprávněn bez předchozího projednání jakkoliv manipulovat s případně odkrytými prvky *SEK*, zejména s ochrannou skříní optických spojek, optickými spojkami, technologickými rezervami či jakýmkoliv jiným zařízením *SEK*.

14. Stavebník, nebo jím pověřená třetí osoba, je povinen každé poškození či krádež *SEK* neprodleně od okamžiku zjištění takové skutečnosti, oznámit *POS* na telefonní číslo: 602 538 503 nebo v mimopracovní době na telefonní číslo 238 462 690.

III. Práce v objektech a odstraňování objektů

1. Stavebník, nebo jím pověřená třetí osoba, je povinen před zahájením jakýchkoliv prací v budovách a jiných objektech, kterými by mohl ohrozit stávající *SEK*, prokazatelně kontaktovat *POS* a zajistit u společnosti *Česká telekomunikační infrastruktura a.s.* bezpečné odpojení *SEK*.

2. Při provádění činností v budovách a jiných objektech je stavebník, nebo jím pověřená třetí osoba, povinen v souladu s právními předpisy, technickými a odbornými normami (včetně doporučených), správnou praxí v oboru stavebnictví a technologickými postupy provést mimo jiné průzkum vnějších i vnitřních vedení *SEK* na omítce i pod ní.

IV. Součinnost stavebníka při přípravě stavby

1. Pokud činností stavebníka, nebo jím pověřené třetí osoby, k níž je třeba povolení správního orgánu dle zvláštního právního předpisu, dojde k ohrožení či omezení *SEK*, je stavebník, nebo jím pověřená třetí osoba, povinen kontaktovat *POS* a předložit zakreslení *SEK* do příslušné dokumentace stavby (projektové, realizační, koordinační atp.).

2. V případě, že pro činnosti stavebníka, nebo jím pověřené třetí osoby, není třeba povolení správního orgánu dle zvláštního právního předpisu, je stavebník, nebo jím pověřená třetí osoba, povinen předložit zakreslení trasy *SEK* i s příslušnými kótami do zjednodušené dokumentace (katastrální mapa, plánec), ze které bude zcela patrná míra dotčení *SEK*.

3. Při projektování stavby, rekonstrukce či přeložky vedení a zařízení silových elektrických sítí, elektrických trakcí vlaků a tramvají, nejpozději však před zahájením správního řízení ve věci povolení stavby, rekonstrukce či přeložky vedení a zařízení silových elektrických sítí, elektrických trakcí vlaků a tramvají, je stavebník, nebo jím pověřená třetí osoba, povinen provést výpočet rušivých vlivů, zpracovat ochranná opatření a předat je POS.

4. Při projektování stavby, při rekonstrukci, která se nachází v ochranném pásmu radiových tras společnosti *Česká telekomunikační infrastruktura a.s.* a překračuje výšku 15 m nad zemským povrchem, a to včetně dočasných objektů zařízení staveniště (jeřáby, konstrukce, atd.), nejpozději však před zahájením správního řízení ve věci povolení takové stavby, je stavebník nebo jím pověřená třetí osoba, povinen kontaktovat POS. Ochranné pásmo radiových tras v šíři 50m je zakresleno do situačního výkresu. Je tvořeno dvěma podélnými pruhy o šíři 25 m po obou stranách radiového paprsku v celé jeho délce, resp. 25 m kruhem kolem vysílacího radiového zařízení.

5. Pokud se v zájmovém území stavby nachází podzemní silnoproudé vedení (NN) společnosti *Česká telekomunikační infrastruktura a.s.* je stavebník, nebo jím pověřená třetí osoba, před zahájením správního řízení ve věci povolení správního orgánu k činnosti stavebníka, nebo jím pověřené třetí osoby, nejpozději však před zahájením stavby, povinen kontaktovat POS.

6. Pokud by navrhované stavby (produktovody, energovody aj.) svými ochrannými pásmy zasahovaly do prostoru stávajících tras a zařízení *SEK*, či do jejich ochranných pásem, je stavebník, nebo jím pověřená třetí osoba, povinen realizovat taková opatření, aby mohla být prováděna údržba a opravy *SEK*, a to i za použití mechanizace, otevřeného plamene a podobných technologií.

V. Křížení a souběh se SEK

1. Stavebník, nebo jím pověřená třetí osoba, je povinen v místech křížení *P VSEK* se sítěmi technické infrastruktury, pozemními komunikacemi, parkovacími plochami, vjezdy atp. ukládat *P VSEK* v zákonných předpisy stanovené hloubce a chránit *P VSEK* chráničkami s přesahem minimálně 0.5 m na každou stranu od hrany křížení. Chráničku je povinen utěsnit a zamezit vnikání nečistot.

2. Stavebník nebo jím pověřená třetí osoba, je výslovně srozuměn s tím, že v případě, kdy hodlá umístit stavbu sjezdu či vjezdu, je povinen stavbu sjezdu či vjezdu umístit tak, aby metalické kabely *SEK* nebyly umístěny v hloubce menší než 0,6 m a optické nebyly umístěny v hloubce menší než 1 m.

3. Stavebník, nebo jím pověřená třetí osoba, je povinen základy (stavby, opěrné zdi, podezdívky apod.) umístit tak, aby dodržel minimální vodorovný odstup 1,5 m od krajního vedení, případně kontaktovat POS.

4. Stavebník, nebo jím pověřená třetí osoba, není oprávněn trasy *P VSEK* znepřístupnit (např. zabetonováním).

5. Stavebník, nebo jím pověřená třetí osoba, je při křížení a souběhu stavby nebo sítě technické infrastruktury s kabelovodem povinen zejména:

- pokud plánované stavby nebo trasy sítě technické infrastruktury budou umístěny v blízkosti kabelovodu ve vzdálenosti menší než 2 m nebo při křížení kabelovodu ve vzdálenosti menší než 0,5 m nad nebo kdekoliv pod kabelovodem, předložit POS zakreslení v příčných řezech,
- do příčného řezu zakreslit také profil kabelové komory v případě, kdy jsou sítě technické infrastruktury či stavby umístěny v blízkosti kabelové komory ve vzdálenosti menší než 2 m,
- neumísťovat nad trasou kabelovodu v podélném směru sítě technické infrastruktury,
- předložit POS vypracovaný odborný statický posudek včetně návrhu ochrany tělesa kabelovodu pod stavbou, ve vjezdu nebo pod zpevněnou plochou,
- nezakrývat vstupy do kabelových komor, a to ani dočasně,
- projednat s POS, nejpozději ve fázi projektové přípravy, jakékoliv výkopové práce, které by mohly být vedeny v úrovni či pod úrovní kabelovodu nebo kabelové komory a veškeré případy, kdy jsou trajektorie podvrtnů a protlaků ve vzdálenosti menší než 1,5 m od kabelovodu.

Příloha k Vyjádření 522067/16

Číslo žádosti: 0116 533 393

Informace k vytyčení SEK

V případě požadavku na vytyčení PVSEK společnosti Česká telekomunikační infrastruktura a.s. se, prosím, obraťte na společnosti uvedené níže.

Česká telekomunikační infrastruktura a.s. - středisko Morava jih

se sídlem: Olšanská 2681/6, Praha 3, PSČ 13000
IČ: 04084063 DIČ: CZ04084063
kontakt: tel: 238462177 obslužná doba po-pa 7 - 15 hod

Vegacom, a.s. - výhradní dodavatel společnosti Česká telekomunikační infrastruktura a.s.

se sídlem: Holzova 14, 628 00 Brno
IČ: 25788680 DIČ: CZ25788680
kontakt: Luboš Bodzík, mobil: 603855439, e-mail: bodzik@vegacom.cz

CONTENT, s.r.o.

se sídlem: Karlov 1246, 594 01 Velké Meziříčí, pobočka: Okružní 28/18, 591 01 Žďár nad Sázavou
IČ: 63492164 DIČ: CZ63492164
kontakt: Martin Kalina, tel/fax: 566521721, mobil: 777702117, e-mail: kalina@content-vm.cz, vytycenisiti@seznam.cz

InfoTel

se sídlem: Brno, Novolíšeňská 18, PSČ: 628 00
IČ: 46981071 DIČ: CZ46981071
kontakt: Petr Košťál, mobil: 723350887, e-mail: petr_kostal@infotel.cz

Jiří Novotný, Montáž, údržba a servis tel.sítí - okr. Třebíč, Znojmo

se sídlem: Akad. Práta 524, 675 55 Hrotovice, okr. Třebíč
IČ: 72377259 DIČ:
kontakt: Jiří Novotný, tel.: 568860888, mobil: 777318588, e-mail: novotny.hrotovice@seznam.cz

Josef Joura

se sídlem: Okřešice 53, okres Třebíč, 674 01
IČ: 88282091 DIČ: CZ6312180820
kontakt: Josef Joura, mobil: 602578674, e-mail: josefjoura@seznam.cz

Radim Zabloudil

se sídlem: Tábor 2356/28a, 602 00 Brno - Žabovřesky
IČ: 74899589 DIČ: CZ6210151585
kontakt: Radim Zabloudil, mobil: 602760276, e-mail: radim.zabloudil@seznam.cz

Sitel, spol. s r.o., oblast Brno

se sídlem: Vinohradská 74, 618 00 Brno-Černovice
IČ: 44797320 DIČ: CZ 44797320
kontakt: Vladimír Holík, mobil: 602171192, e-mail: vholik@sitel.cz

STRATEL Telekomunikace s.r.o.

se sídlem: Rozdrojovice 112, 664 34 Brno-venkov
IČ: 26259427 DIČ: CZ26259427
kontakt: Daniel Stráský, tel/fax: 546221222, mobil: 602770022, e-mail: stratel@stratel.cz

Příloha k *Vyjádření* 522067/16

Číslo žádosti: 0116 533 393

TEMO Brno s.r.o

se sídlem: Hutařova 21, 612 00 Brno

IČ: 49436821

DIČ:

kontakt: Milan Král, tel.: 541216221, fax: 541213221, mobil: 602544583, e-mail: vytycenio2@centrum.cz

UniCab, s.r.o.,

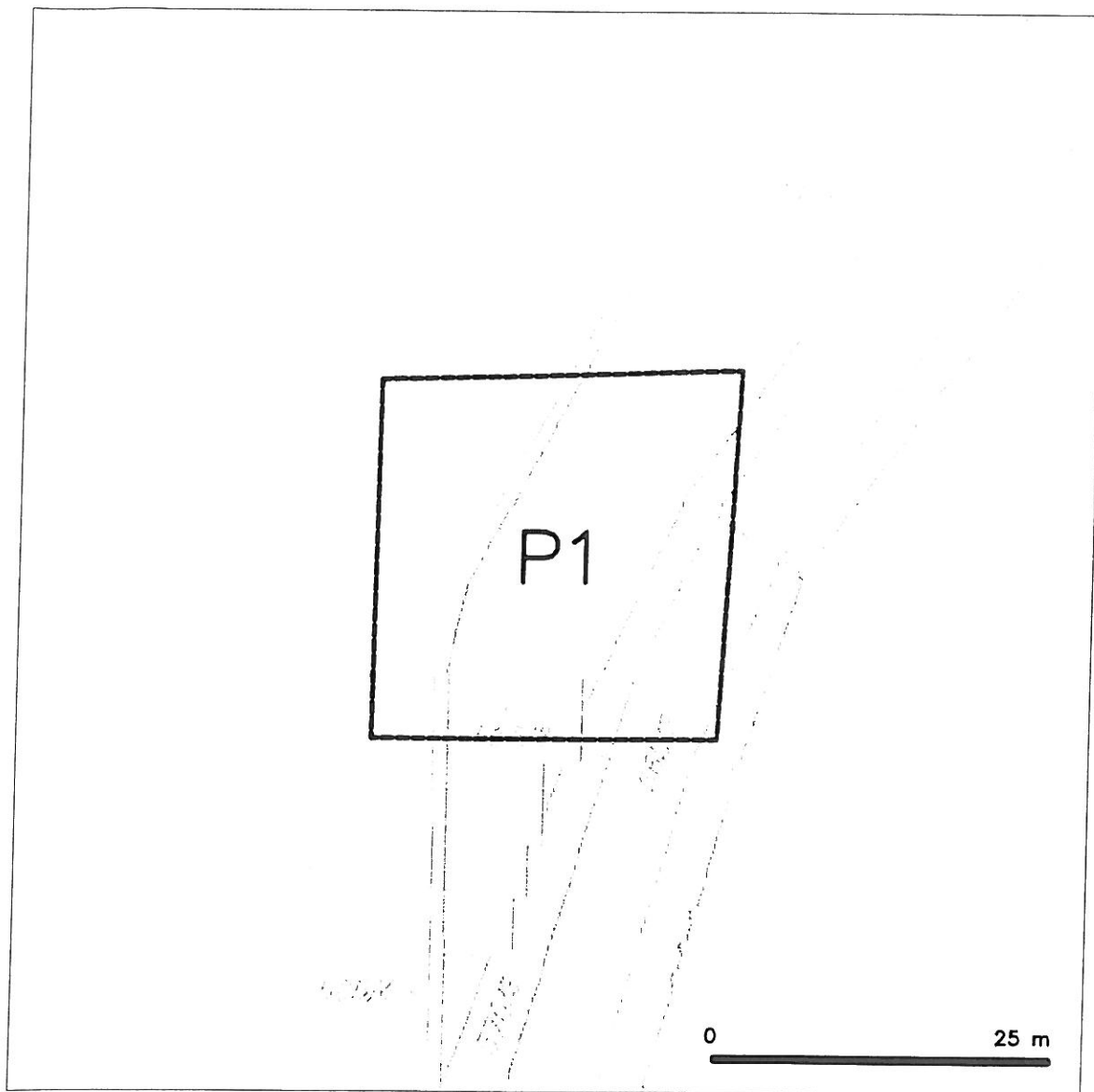
se sídlem: Švehlova 44, 664 00 Šlapanice

IČ: 26961873

DIČ: CZ26961873

kontakt: Ing. Karel Kopecký, tel.: 548220344, fax: 548220343, mobil: 775590265, e-mail: kopecky@unicab.cz

SITUAČNÍ VÝKRES - ZÁJMOVÉ ÚZEMÍ









LEGENDA








----- hranice zájmového území k vyjádření


Česká telekomunikační infrastruktura a.s.
Olšanská 2681/6
130 00 Praha 3
DIČ: CZ04084063
96

Číslo žádosti: 0116 533 393

LEGENDA

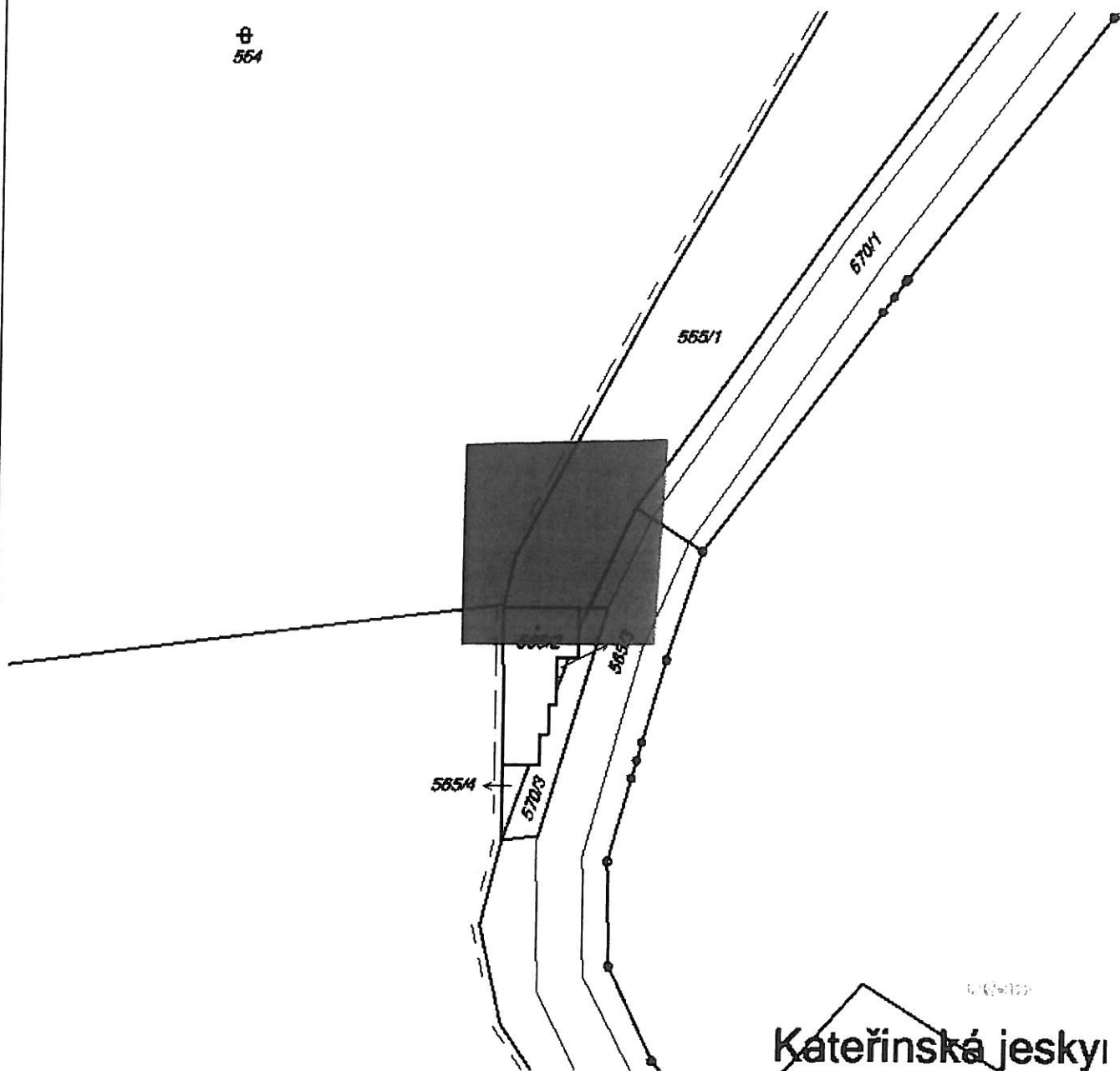
- | | |
|-------------------------------------------------------------------------------------|-----------------------------------------------------------------------------------------------|
|  | hranice zájmového území k vyjádření |
|  | NN přípojka, území s NN přípojkou ČETN |
|  | zaměření průřezů metalického kabelu |
|  | zaměření průřezů optického kabelu, HDPE trubky
nebo soustav optického a metalického kabelu |
|  | nezaměření průřezů metalického kabelu |
|  | podzemní síle čípi |

-  nezastíněný průběh optického kabelu, HDPE trubky
 nezašleňovaný průběh optického a metalického kabelu
 radové síť, ochranné pásmo radové síť
 podzemní síť
 neprovozané síť
 podzemní síť cív
 síť s NVV

Soubor se souřadnicemi polygonu: polygon0.txt

Dotčené pozemky: Lažánky u Blanska

Dotčená KÚ: KÚ: Lažánky u Blanska (679453), Suchdol v Moravském krasu (777251)



Kateřinská jesky

Souhlas se zpracováním osobních údajů

Žadatel odesláním žádosti uděluje společností v žádosti uvedeným a provozovateli tohoto systému souhlas, aby ve smyslu ustanovení § 11 zákona č. 101/2000 Sb. shromáždily a zpracovaly osobní údaje žadatele a případně stavebníka, uvedené v této žádosti, za účelem jejich použití pro vystavení požadovaného vyjádření o existenci sítě, ochrany stávající infrastruktury a k dalším účelům souvisejícím s plánovanou investiční výstavbou. K jiným účelům nesmí být těchto údajů použito.

Žádost vystavena dne 28.1.2016 15:46

Vystaveno službou e-UtilityReport

Společnost zapsaná v obchodním rejstříku vedeném Městským soudem v Praze, oddíl B, vložka 6064.

tel.: +420 776 976 521

fax: +420 271 171 921

e-mail: east@vodafone.cz



PRO SPOLEČNÉ ZÁŽITKY

Vyřizuje: Joki Petr

E-mail: petr.joki@t-mobile.cz

ELING CZ
Vojtěch Jachymiák
Obřanská 915/101a
61400 Brno

Naše značka: E02889/16

V Praze dne: 28.1.2016

Vyjádření a stanovení podmínek pro udělení souhlasu s umístěním stavby v ochranném pásmu sítě technické infrastruktury (TI) společnosti T-Mobile Czech Republic a.s.

Vydané podle § 101 ZÁKONA Č. 127/2005 Sb., o elektronických komunikacích a o změně některých souvisejících zákonů (zákon o elektronických komunikacích – dále jen ZEK), ve znění pozdějších předpisů a §161 zákona č. 183/2006 Sb., o územním plánování a stavebním řádu (stavební zákon) či dle dalších příslušných právních předpisů

Věc: Blansko-Lazánky, nová OTS Kateřinky

Stupeň: Jiný důvod

Na základě předložených projektových podkladů dáváme **souhlasné stanovisko k vydání Územního souhlasu / rozhodnutí (Stavebního povolení) a následně souhlas s realizací stavby.**

Dle předložených dokladů nedojde ke kolizi s technickou infrastrukturou společnosti **T-Mobile Czech Republic a.s.**

Toto stanovisko má platnost 1 rok.

T-Mobile
T-Mobile Czech Republic a.s.
Tomáčkova 2144/1
140 00 Praha 4
IČ 649 49 681, DIČ CZ64949681

Ochrana sítí
Technologický úsek

Seznam příloh

Příloha č.1 - Rekapitulace žádosti

Příloha č.2 - Situační plán



Příloha č. 1

Rekapitulace žádosti o vyjádření k existenci sítě elektronických komunikací

Číslo žádosti: E02889/16
Název stavby /akce: Blansko-Lažánky, nová OTS Kateřinky
Datum podání žádosti: 28.1.2016
Důvod žádosti: Jiný důvod
Popis jiného důvodu žádosti: Územní řízení k umístění stavby, změně využití území, změně stavby
Poznámka:

Žadatel

Firma / organizace: ELING CZ
IČ: 27752810
DIČ:
Kontaktní osoba: Vojtěch Jachymíak
Adresa: Obřanská 915/101a
Město / obec: Brno
PSČ: 61400
Stát:
E-mail: jachymiak@elingcz.cz
Telefonní číslo: +420776708086

Stavebník

Firma / organizace: Správa jeskyní České republiky, s.p.o.
Kontaktní osoba: Jan Kakáč
Adresa: Květnové náměstí č.p.3
Město / obec: Průhonice
PSČ: 25243
Stát:
E-mail: kakac@cavemk.cz
Telefonní číslo: 602205583

Stavba

Výška nad terénem (metry): 0 m
Projektant:
Druh stavby: «busimptext»
Hodnota projektu:
Měsíc zahájení stavby:
Měsíc ukončení stavby:

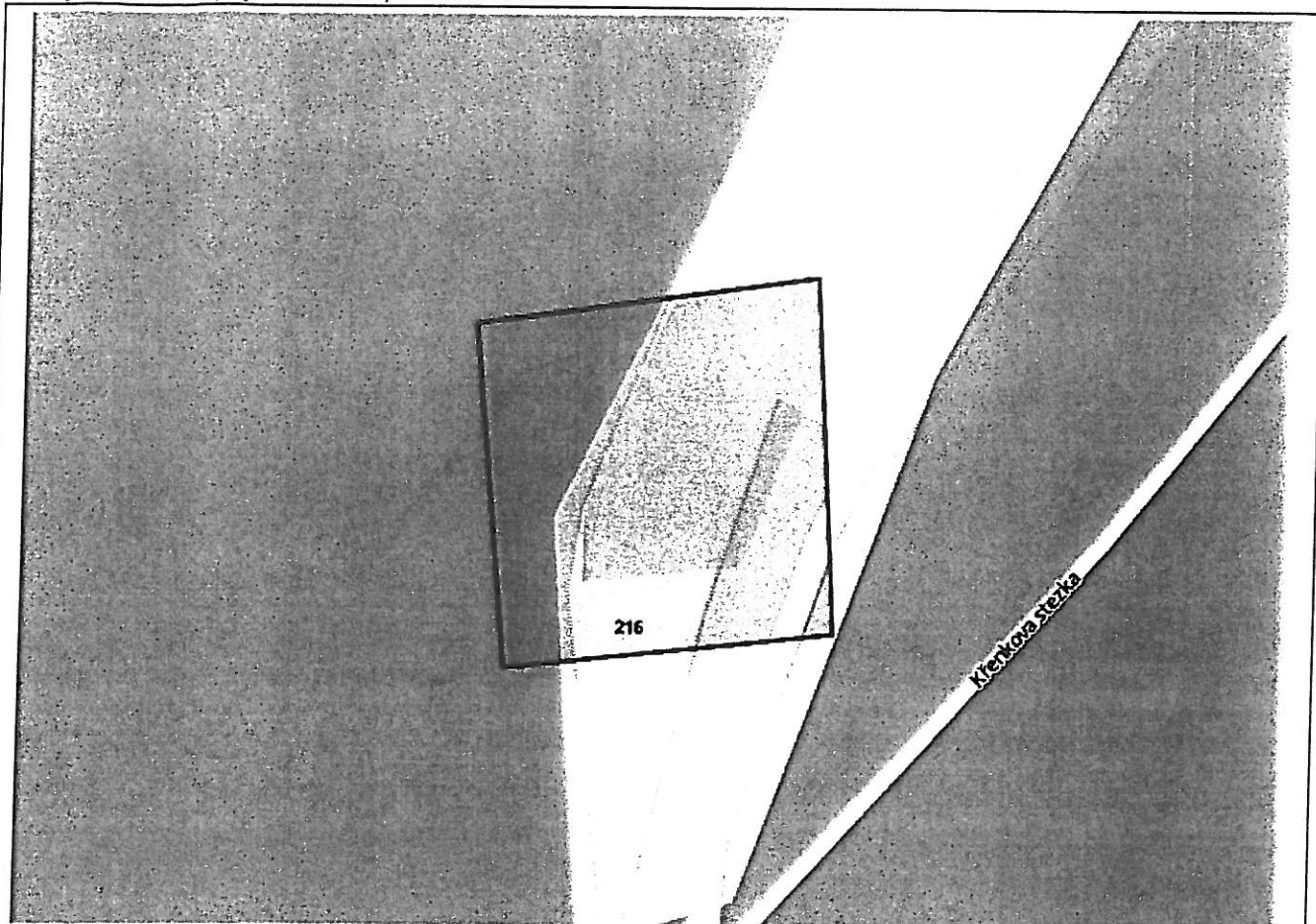
Odeslání stanoviska

E-mail: jachymiak@elingcz.cz

Příloha č. 2

Situační plán

Zájmová oblast (zájmové oblasti) zadaná žadatelem



Legenda:

	Optické trasy TMCZ 1		Optické trasy TMCZ 2 a sítě PASNET		Elektro trasy NN		Mikrovlnné (MW) spoje
	Optická technologie TMCZ 1		Optická technologie TMCZ 2 a sítě PASNET		Elektro technologie NN		Základové stanice
Druhy sítí:							
	Geodeticky zaměřené		Přibližný průběh		Plánovaný průběh		Nadzemní vedení

Geometrie zájmové oblasti (zájmových oblastí) žádosti ve formátu WKT a souřadnicovém systému S-JTSK. Zkopírováním textu lze geometrii zobrazit v jakémkoli softwaru podporujícím formát WKT.

POLYGON((-588877.1823 -1143163.1368,-588877.4469 -1143189.8597,-588851.7823 -1143189.8597,-588850.4594 -1143162.343,-588877.1823 -1143163.1368))