

MZP-OG-47/24/SDD

PROVÁDĚCÍ SMLOUVA O DÍLO – ČÁST 1 – STANDARDIZOVANÝ POSTUP

k Rámcové dohodě – část 1 ze dne 11. 11. 2024, CES 230 158

uzavřená mezi

Českou republikou – Ministerstvem životního prostředí

se sídlem: Vršovická 65, 100 10 Praha 10
zastoupenou: RNDr. Martinem Holým, ředitelem odboru geologie
IČO: 00164801
bankovní spojení: ČNB Praha 1
číslo účtu: 7628001/0710
kontaktní osoba: Ing. Petr Uldrych, vedoucí oddělení nerostných zdrojů a zástupce
ředitele odboru geologie,
tel.: +420 267 122 667, email: Petr.Uldrych@mzp.gov.cz


(dále jen „Objednatel“)

na straně jedné

a

DIAMO, státním podnikem

se sídlem: Máchová 201, 471 27 Stráž pod Ralskem
zapsaným v obchodním rejstříku vedeném Krajským soudem v Ústí nad Labem, sp.
zn. AXVIII 520
IČO: 00002739
DIČ: CZ00002739

Týká se: DIAMO, státní podnik
odštěpný závod HBZS
Lihovarská 1199/10, Radvanice, 716 00 Ostrava
zastoupený: Ing. Josefem Kasperem, ředitelem odštěpného závodu
na základě plné moci
bankovní spojení: Československá obchodní banka, a.s.
číslo účtu: 8010-0805109003/0300
kontaktní osoba: 

(dále jen „Zhotovitel“)

na straně druhé

uzavřeli níže uvedeného dne, měsíce a roku tuto

Prováděcí smlouvu o dílo – část 1 (dále jen „Prováděcí smlouva“)

k Rámcové dohodě – část 1 ze dne 11. 11. 2024 (dále jen „Rámcová dohoda“)

Čl. 1 Předmět smlouvy

1. Zhotovitel se zavazuje provést pro Objednatele na svůj náklad a na své nebezpečí dílo:
Zabezpečení tří důlních děl –
OPDD „**Komín 0301**“ (č. o. 2982) v k. ú. Heřmanovice,
SDD „**Klikatá štola (Opálová)**“ (č. o. 2984) v k. ú. Kozlov u Velkého Újezdu
a SDD „**štola Mokřinky vodní**“ (č. o. 2996) v k. ú. Moravice.

Čl. 2 Cena

1. Cena za provedení díla je určena jako podíl vůči Cenové soustavě ÚRS jako celku a činí 49,900 %.

Čl. 3 Doba, místo a podmínky plnění

1. Zhotovitel je povinen provést dílo, tj. dokončit ho a předat Objednateli nejpozději do 31. 7. 2025 (dodací lhůta).

Čl. 4 Ustanovení závěrečná

1. V případě, že ujednání obsažené v této Prováděcí smlouvě bude v rozporu, popř. v nesouladu s ustanoveními obsaženými v Rámcové dohodě, má ujednání obsažené v této Prováděcí smlouvě přednost. Touto Prováděcí smlouvou nesmějí být za žádných okolností prováděny podstatné změny rámcových podmínek stanovených v Rámcové dohodě. Není-li v této Prováděcí smlouvě stanoveno jinak, použije se na právní vztah založený touto Prováděcí smlouvou příslušná ustanovení Rámcové dohody.
2. Smluvní strany bezvýhradně souhlasí s uveřejněním této Prováděcí smlouvy v plném znění včetně Ceny díla a veškerých metadat v souladu s příslušnými právními předpisy, které se na uveřejnění této Prováděcí smlouvy vztahují, tj. zejména v souladu se zákonem č. 340/2015 Sb., o zvláštních podmínkách účinnosti některých smluv, uveřejňování těchto smluv a o registru smluv (zákon o registru smluv), ve znění pozdějších předpisů.
3. Tato Prováděcí smlouva nabývá platnosti dnem jejího podpisu oběma Smluvními stranami a účinnosti dnem jejího uveřejnění dle odst. 2. tohoto článku. Podle dohody Smluvních stran uveřejnění této Prováděcí smlouvy provede Objednatel.
4. Tato Prováděcí smlouva bude uzavřena v listinné nebo elektronické podobě. Je-li tato Prováděcí smlouva uzavřena v listinné podobě, je vyhotovena ve 3 stejnopisech, z nichž každý bude považován za prvopis, a podepsána vlastnoručně oběma Smluvními stranami, přičemž Objednatel obdrží 2 stejnopisy této Prováděcí smlouvy a Zhotovitel obdrží 1 stejnopis. Je-li tato Prováděcí smlouva uzavřena v elektronické podobě, pak je vyhotovena v podobě jediného elektronického originálu podepsaného pomocí uznávaných elektronických podpisů osob oprávněných jednat za Smluvní strany.

5. Nedílnou součástí této Prováděcí smlouvy je její Příloha č. 1 - Registrační listy SDD + mapy.

Smluvní strany prohlašují, že si tuto Prováděcí smlouvu přečetly, že s jejím obsahem souhlasí a na důkaz toho k ní připojují svoje podpisy.

Objednatel

V Praze dne 9.12. 2024



**Česká republika – Ministerstvo životního
prostředí**
RNDr. Martin Holý,
ředitel odboru geologie

Zhotovitel

Ve Ostravě dne 4.12. 2024



DIAMO, státní podnik
Ing. Josef Kasper
ředitel odštěpného závodu HBZS



Databáze důlních děl

ID DD	Označení projevu, název díla	ID SDD	č. ozn.
32910	Komín 0301	3228	2982

Další názvy	
-------------	--

Název KÚ	Číslo KÚ	Okres	Kraj	Sídlo OBÚ
Heřmanovice	638722	Bruntál	Moravskoslezský kraj	Ostrava

Upřesnění polohy
pozemek p.č. 355/1, 648/1

Y	X	Z	Přesnost zaměření	ZLM 1:25000	Č. podd. území
531333,2	1052930,7	627	Zaměřeno	15-113	4353

Surovina druh	Zlatonosná ruda	Surovina typ	zlato - kov
---------------	-----------------	--------------	-------------

Upřesnění suroviny
Au-Cu-Pb-Zn polymetaly

Kategorie díla	Opuštěné průzkumné důlní dílo	Ukončení provozu	1964
----------------	-------------------------------	------------------	------

Vlastník DD	Česká republika	Provozovatel DD	Neexistuje
Správce DD	Neexistuje	Kód Diamo	
Realizátor DD	Geologický průzkum Zlaté Hory		

Datum oznámení	Oznamovatel
29.04.2024	

Projev nebo účinky na povrch k 29.04.2024
zasypaný průzkumný vrt s hloubkou 4 m (max. 9 m)

Oznámený stav díla k 29.04.2024
Nezajištěno

Vyjádření ČGS	30.04.2024	Zpracoval		Navštíveno	Navštíveno	Ohrožuje	Ohrožuje
---------------	------------	-----------	--	------------	------------	----------	----------

Poznámka z registru SDD
Dílo bylo vyraženo mezi roky 1960-1964 jako součást průzkumného důlního díla štola 0. patra Geologickým průzkumem Zlaté Hory.

Poznámka k HDD

Stav díla k datu zpracování
Zasucený komín

Typ díla	Komín	Profil díla	Obdélníkový [m]	8 x 5 x 6
----------	-------	-------------	-----------------	-----------

Zdroj informací





Česká geologická služba, Kostelní 26, 170 06 Praha 7
Tel.: +420/233 371 190, Fax: +420/233 373 806, cgs.gov.cz

Databáze důlních děl

ID DD	Označení projevu, název díla	ID SDD	č. ozn.
32910	Komín 0301	3228	2982

Zpracovatel	Česká geologická služba	IČ zpracovatele	00025798
-------------	-------------------------	-----------------	----------

Datum vložení	Autor vložení	Datum aktualizace	Autor aktualizace
30.04.2024		30.04.2024	





Databáze důlních děl

ID DD	Označení projevu, název díla	ID SDD	č. ozn.
32913	Klikatá štola (Opálová)	3230	2984

Další názvy	
-------------	--

Název KÚ	Číslo KÚ	Okres	Kraj	Sídlo OBÚ
Kozlov u Velkého Újezdu	920673	Olomouc	Olomoucký kraj	Ostrava

Upřesnění polohy
pozemek p.č. 184/3

Y	X	Z	Přesnost zaměření	ZLM 1:25000	Č. podd. území
521294	1124035	473	Odečteno	25-114	

Surovina druh	Kámen pro hrubou a ušlechtilou kamenickou výrobu	Surovina typ	ušlechtilá kamenická výroba
---------------	--	--------------	-----------------------------

Upřesnění suroviny
Břidlice

Kategorie díla	Staré důlní dílo	Ukončení provozu	před r. 1945
----------------	------------------	------------------	--------------

Vlastník DD	Neexistuje nebo není znám	Provozovatel DD	Neexistuje nebo není znám
-------------	---------------------------	-----------------	---------------------------


Správce DD	Neexistuje	Kód Diamo	
------------	------------	-----------	--

Realizátor DD	není znám
---------------	-----------

Datum oznámení	Oznamovatel
04.05.2024	

Projev nebo účinky na povrch k 04.05.2024
otevřené ústí štoly (rozměry neuvedeny)

Oznámený stav díla k 04.05.2024
Nezajištěno

Vyjádření ČGS	20.05.2024	Zpracoval		Navštíveno	Navštíveno	Ohrožuje	Ohrožuje
---------------	------------	-----------	---	------------	------------	----------	----------

Poznámka z registru SDD

Poznámka k HDD

Stav díla k datu zpracování
Nezajištěno otevřené ústí štoly (rozměry neuvedeny)

Typ díla	Štola	Profil díla	Jiný	[m]	1,4 x 1,4 x 60
----------	-------	-------------	------	-----	----------------







Česká geologická služba, Kostelní 26, 170 06 Praha 7
Tel.: +420/233 371 190, Fax: +420/233 373 806, cgs.gov.cz

Databáze důlních děl

ID DD	Označení projevu, název díla	ID SDD	č. ozn.
32913	Klikatá štola (Opálová)	3230	2984

Zdroj informací

Zpracovatel	Česká geologická služba	IČ zpracovatele	00025798
-------------	-------------------------	-----------------	----------

Datum vložení	Autor vložení	Datum aktualizace	Autor aktualizace
20.05.2024		20.05.2024	





Databáze důlních děl

ID DD	Označení projevu, název díla	ID SDD	č. ozn.
32924	štola Mokřinky vodní	3243	2996

Další názvy	
-------------	--

Název KÚ	Číslo KÚ	Okres	Kraj	Sídlo OBÚ
Moravice	698601	Opava	Moravskoslezský kraj	Ostrava

Upřesnění polohy

Y	X	Z	Přesnost zaměření	ZLM 1:25000	Č. podd. území
511075	1098246	386	Odečteno	15-341	

Surovina druh	Kámen pro hrubou a ušlechtilou kamenickou výrobu	Surovina typ	ušlechtilá kamenická výroba
---------------	--	--------------	-----------------------------

Upřesnění suroviny	Břidlice
--------------------	----------

Kategorie díla	Staré důlní dílo	Ukončení provozu	do 19. století
----------------	------------------	------------------	----------------

Vlastník DD	Neexistuje nebo není znám	Provozovatel DD	Neexistuje nebo není znám
-------------	---------------------------	-----------------	---------------------------

Správce DD	Neexistuje	Kód Diamo	
------------	------------	-----------	--

Realizátor DD	není znám
---------------	-----------

Datum oznámení	Oznamovatel
20.09.2024	

Projev nebo účinky na povrch k 20.09.2024	sesuv svahu před ústím štoly
---	------------------------------

Oznámený stav díla k 20.09.2024	Nezajištěno
---------------------------------	-------------

Vyjáždění ČGS	01.10.2024	Zpracoval		Navštíveno	Navštíveno	Ohrožuje	Ohrožuje
---------------	------------	-----------	--	------------	------------	----------	----------

Poznámka z registru SDD	Jde se o vodní štolu raženou v roce 1885. Pravděpodobně za první republiky byla využívána jako vodní zdroj. Dnes je zařízení nefunkční.
-------------------------	---

Poznámka k HDD

Stav díla k datu zpracování	Nezajištěno sesuv svahu před ústím štoly
-----------------------------	--

Typ díla	Štola	Profil díla	Neuveden	[m]
----------	-------	-------------	----------	-----





Česká geologická služba, Kostelní 26, 170 06 Praha 7
Tel.: +420/233 371 190, Fax: +420/233 373 806, cgs.gov.cz

Databáze důlních děl

ID DD	Označení projevu, název díla	ID SDD	č. ozn.
32924	štola Mokřinky vodní	3243	2996

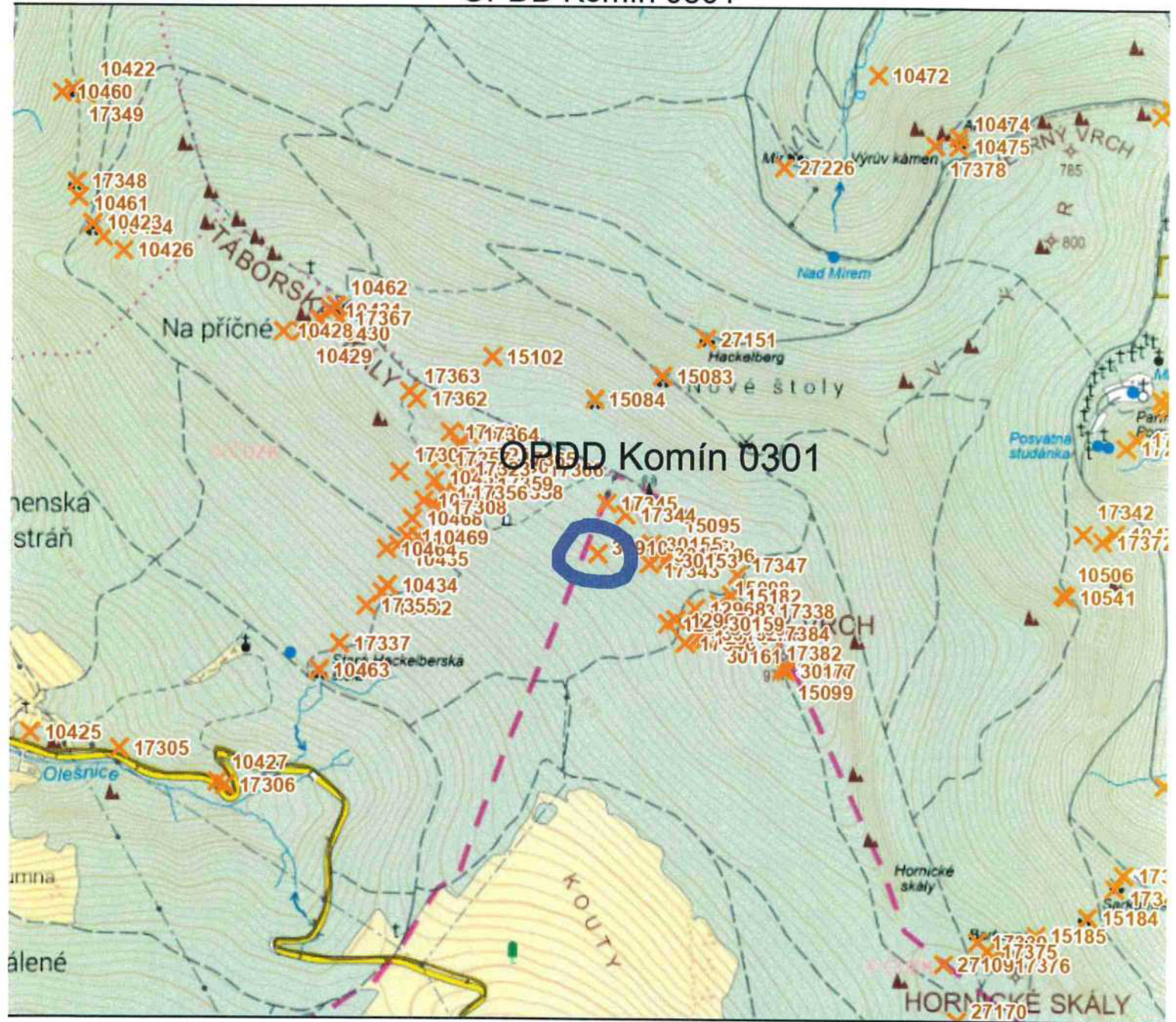
Zdroj informací

Zpracovatel	Česká geologická služba	IČ zpracovatele	00025798
-------------	-------------------------	-----------------	----------

Datum vložení	Autor vložení	Datum aktualizace	Autor aktualizace
25.09.2024		01.10.2024	

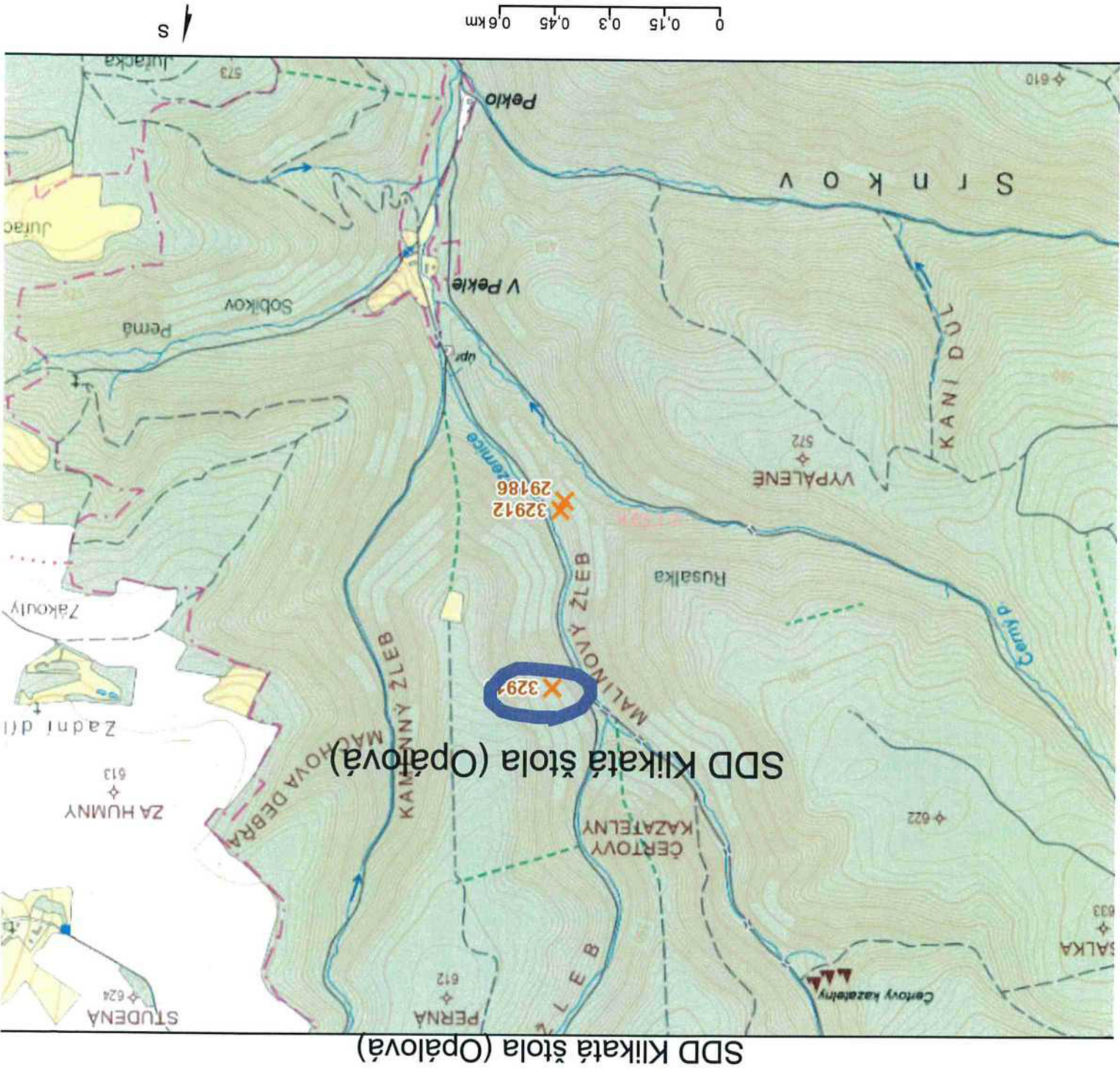


OPDD Komín 0301



0 0,15 0,3 0,45 0,6 km





SDD Kikata štola (Opálová)

SDD Kikata štola (Opálová)

SDD štola Mokřinky vodní

