




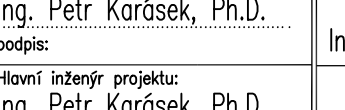

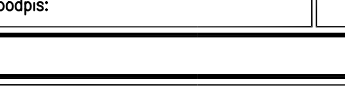



SEZNAM SVISLÝCH DOPRAVNÍCH ZNAČEK

-  **C8a** STEZKA PRO CYKLISTY - 12x
-  **C8b** KONEC STEZKY PRO CYKLISTY - 12x
-  **IS21a** SMĚROVÁ TABULKA PRO CYKLISTY - 24x

Souřadnicový systém S-JTSK, Výškový systém Bpv	
 <p>SITUACE (investor): SPRÁVA NÁRODNÍHO PARKU A CHRÁNĚNÉ KRAJINNE OBLASTI ŠUMAVA 1.máj 260, 385 01 Vimperk</p>	<p>načíslo: datum: podpis:</p>
<p>Technický záměr: Ing. Vítězslav Doušek podpis: </p>	<p>Základní projekt: Ing. Petr Karásek, Ph.D. podpis: </p>
<p>Technická studie: Ing. Vojtěch Petřík, Ph.D. podpis: </p>	<p>Ing. Vojtěch Petřík podpis: </p>
	
HELIKA, s.r.o. Benešská 15, 158 21 Praha 5 - Letňany	
<p>Objekt: PRŮJEM SITUACE DOPRAVNÍHO ZNAČENÍ</p>	<p>Číslo zakázky: 01412-05 Číslo akce: Datum: 04.2014 Formát: 18 A4 Měřítko: 1:1000 Stav: Upraveno</p>
<p>Průběh: SITUACE DOPRAVNÍHO ZNAČENÍ</p>	<p>PDPS B-101 009</p>