




Souřadnicový systém S–JTSK, Výškový systém Bpv

objednatel (investor):	 <p>SPRÁVA NÁRODNÍHO PARKU A CHRÁNĚNÉ KRAJINNÉ OBLASTI ŠUMAVA</p> <p>1.máje 260, 385 01 Vimperk</p>	razítko:
		ověřil: datum:                      podpis:

ARCHITEKTONICKÁ, PROJEKTOVÁ A INŽENÝRSKÁ SPOLEČNOST, Beranových 65, P. O. Box4 199 21, Praha 9–Letňany, tel.: 281 097 222, fax: 281 097 200, e-mail: helika@helika.cz			
Navrhl/vypracoval: Ing. Vítězslav Doubek podpis: 	Zodpovědný projektant: Ing. Petr Karásek, Ph.D. podpis:	Ředitel divize statiky: Ing. Vojtěch Petřík	Zhotovitel:   HELIKA, a.s. Beranových 65, 199 21 Praha 9 – Letňany
Technická kontrola: Ing. Vojtěch Petřík, Ph.D. podpis:	Hlavní inženýr projektu: Ing. Petr Karásek, Ph.D. podpis:		

Kraj: PLZEŇSKÝ	Čís. zakázky:	01412–05
Katastrální území: HŮRKA U ŽELEZNÉ RUDY	Čís. akce:	—
Objednatel: SPRÁVA NP A CHKO ŠUMAVA, 1.MÁJE 260, 385 01 VIMPERK	Datum:	04.2014
Akce: CYKLOSTEZKA GERLOVA HUŤ - NOVÁ HŮRKA - PRÁŠILY - SRNÍ ÚSEK III/A NOVÁ HŮRKA - SKELNÁ Objekt: SO 101–HLAVNÍ TRASA	Formát:	
	Měřítko: Stupeň:  <b>PDPS</b>	Souprava:
Příloha:		Čís. přílohy:
	<b>B-101</b>	