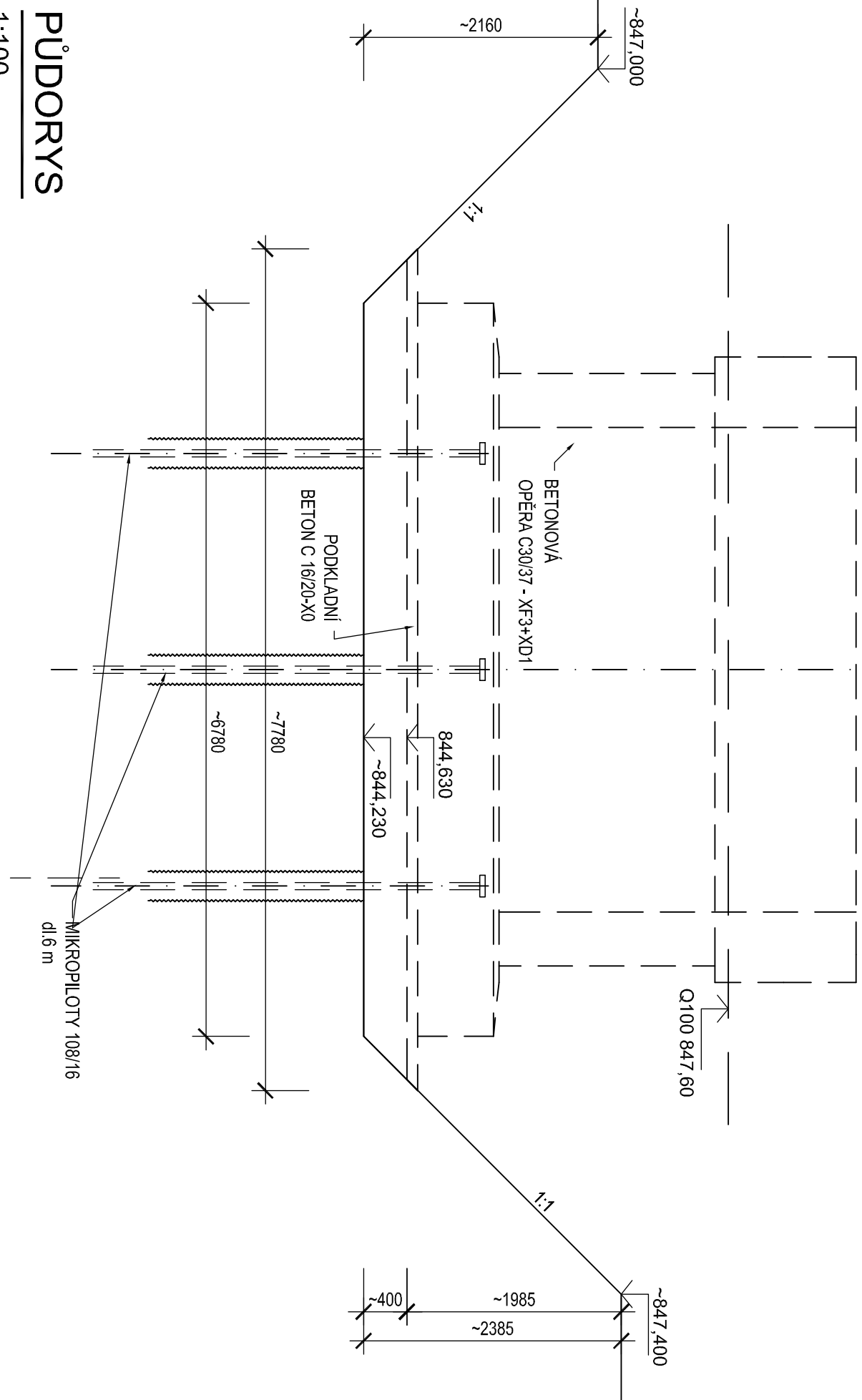


ŘEZ B
1:50

SKELNÁ

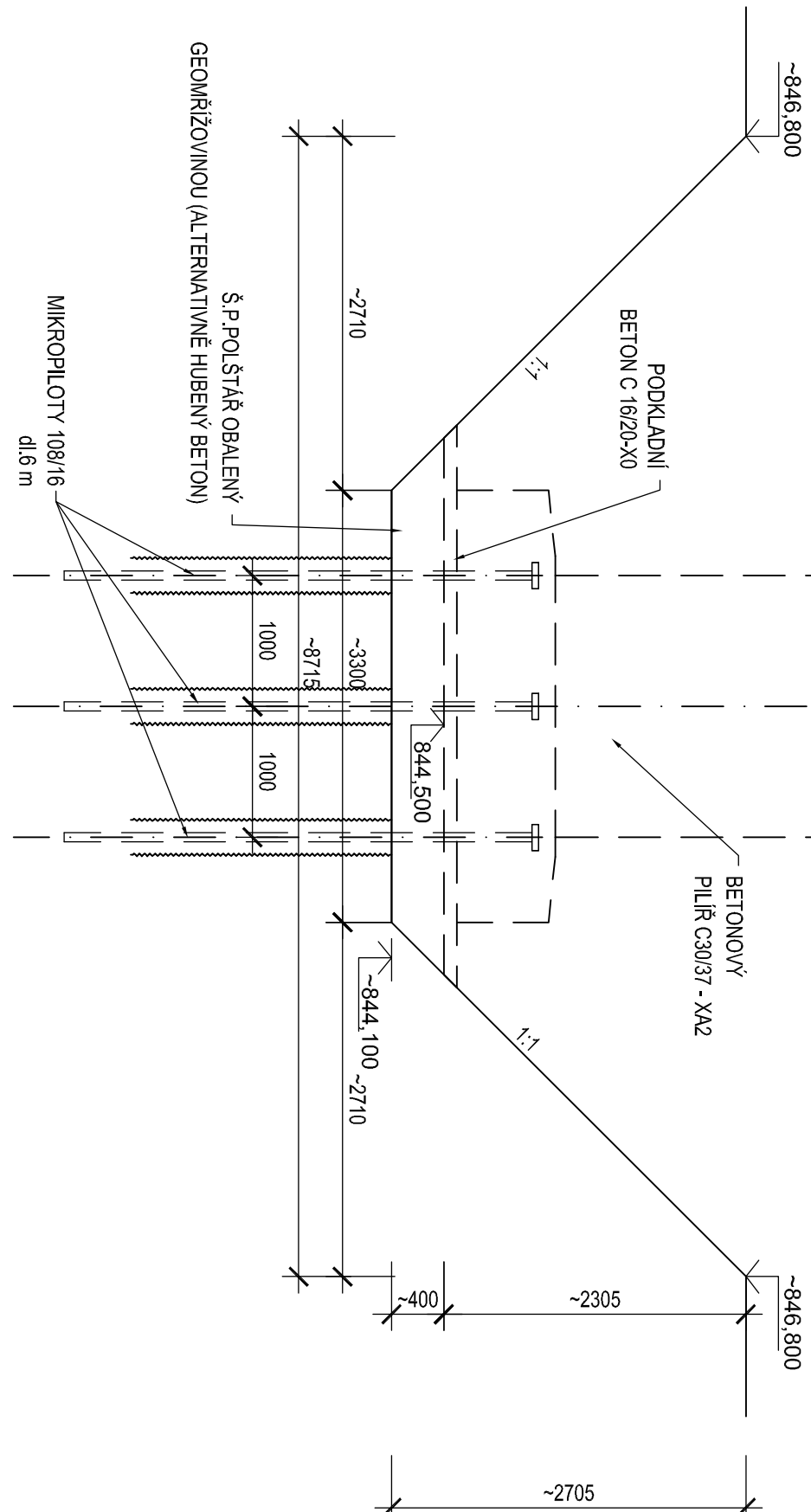
NOVÁ HÚRKA



ŘEZ C
1:50

SKELNÁ

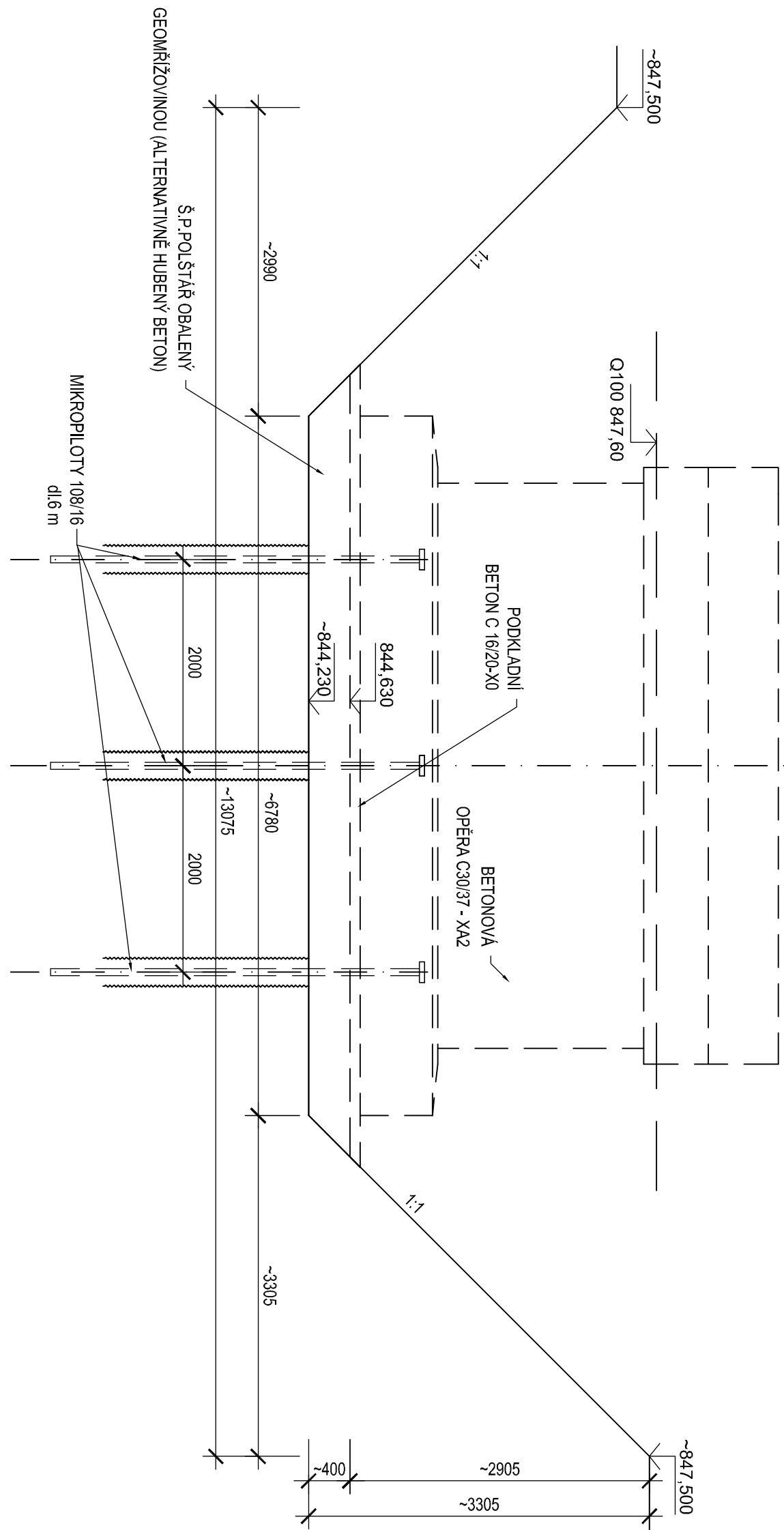
NOVÁ HÚRKA



ŘEZ D
1:50

SKELNÁ

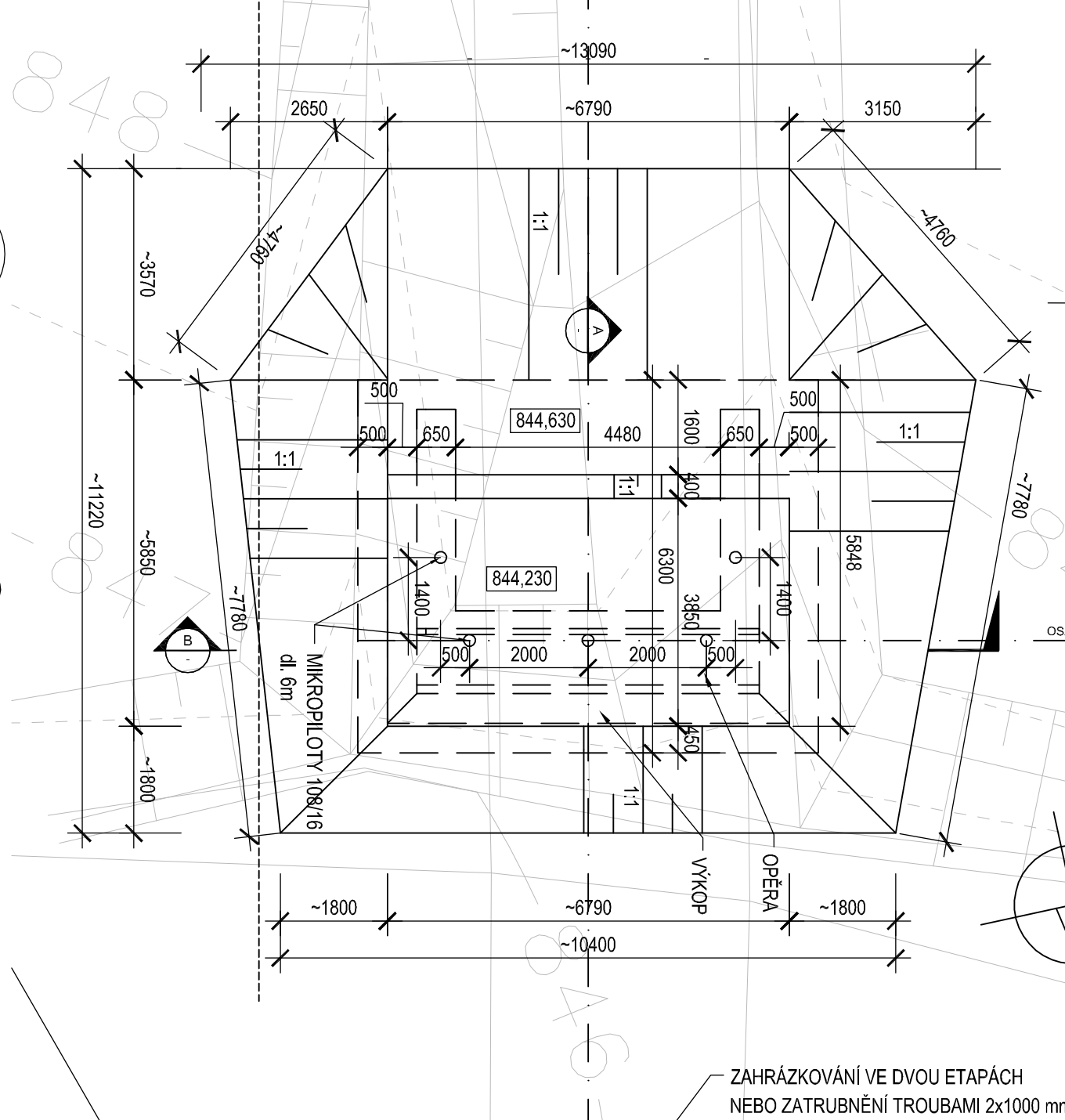
NOVÁ HÚRKA



PŮDORYS
1:100

SO 101 - CYKLISTEŽKA
PŘES SLATINNÝ POTOK

NOVÁ HÚRKA

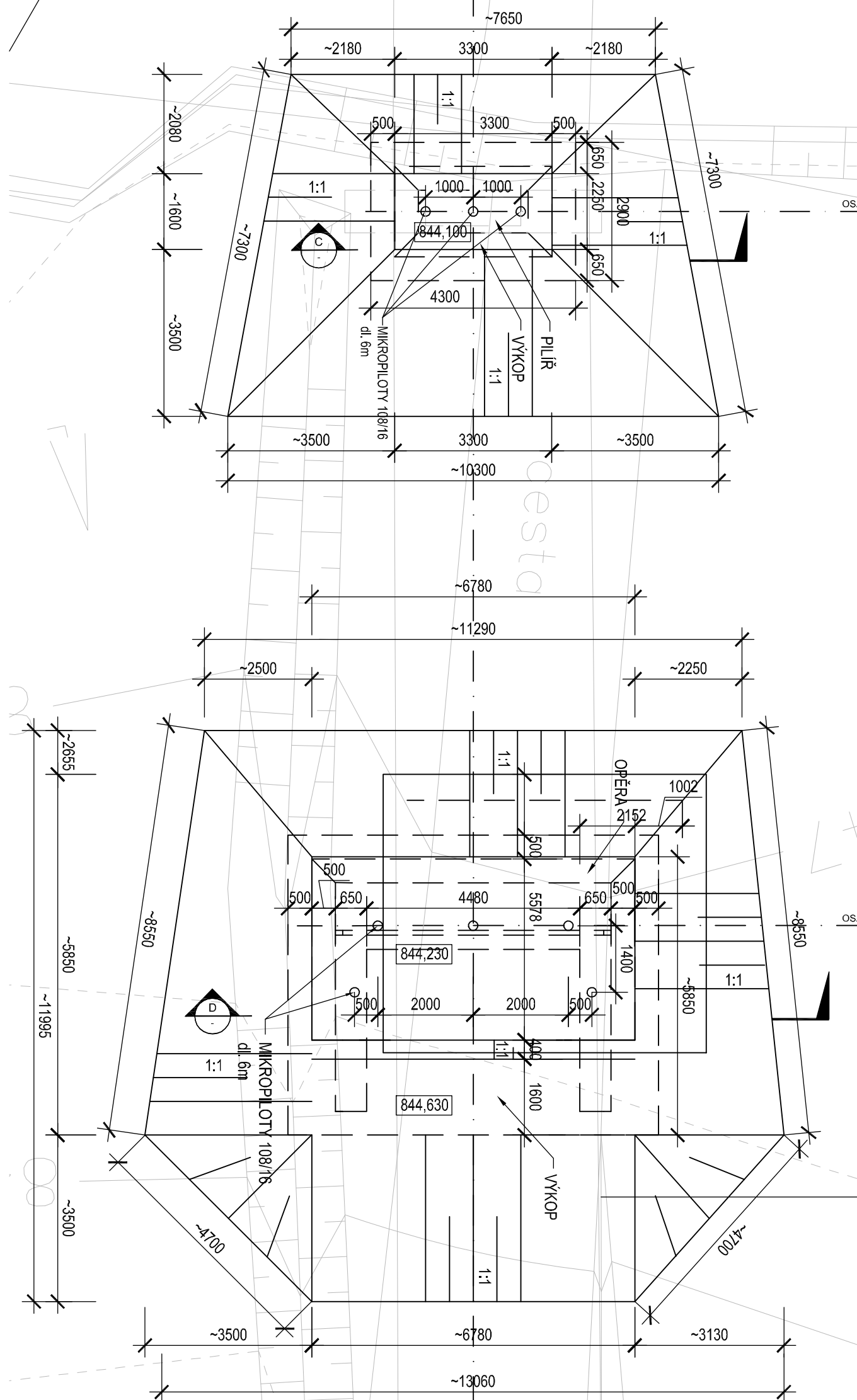


OSA PILÍŘE Č.2
km 2,247,20

SKELNÁ

SO 201 - MOST
PŘES SLATINNÝ POTOK

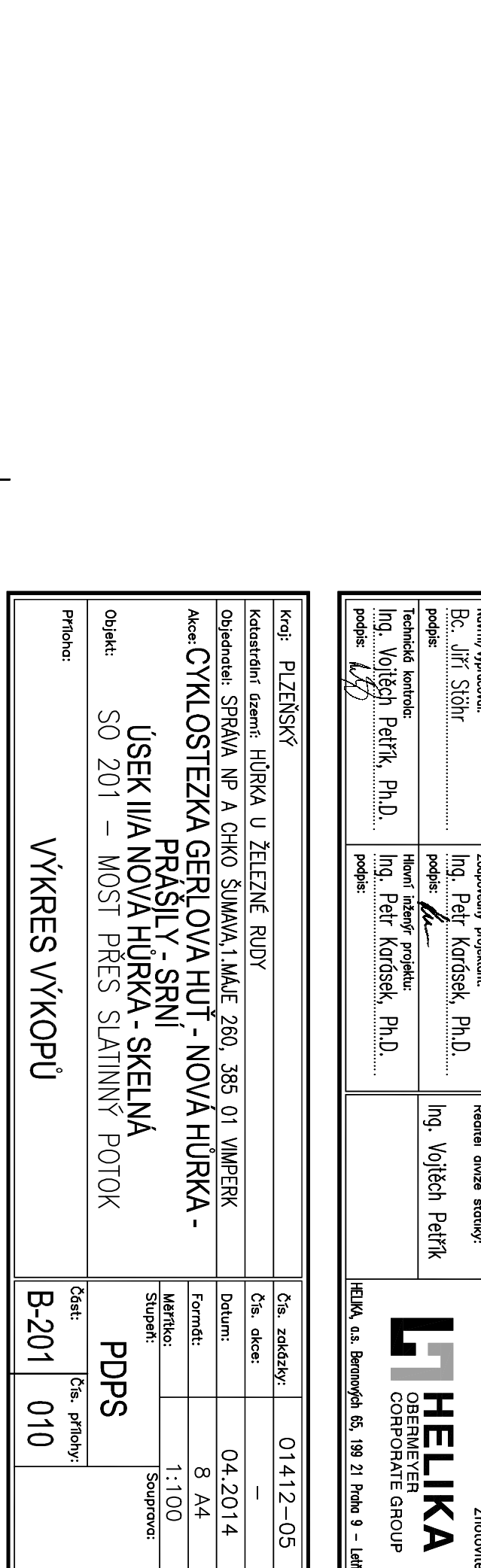
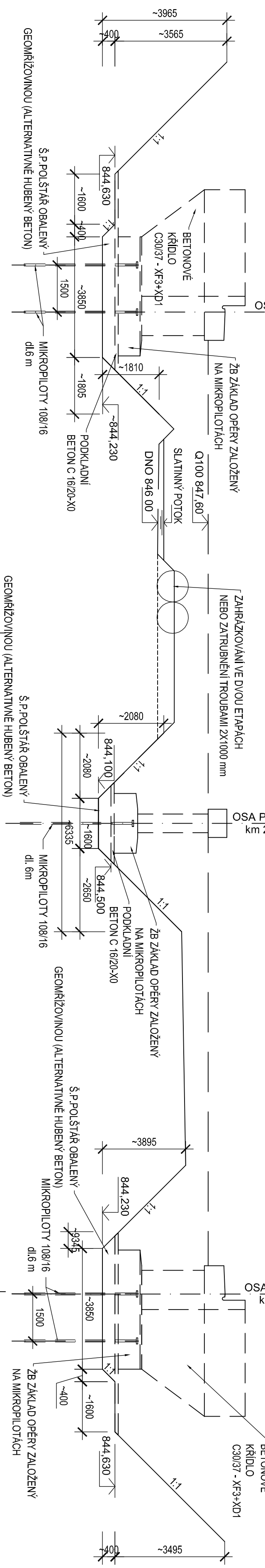
SO 101 - CYKLISTEŽKA



ŘEZ A
1:100

NOVÁ HÚRKA

SKELNÁ



BETON:

- ZÁKLADY
- OPĚRY, KŘIDLA, PILÍŘ
- PODKLADNÍ BETON
- C30/37 - XF3+XA2
- C30/37 - XF3+XD1+XA2
- C16/20 - X0

POZNÁMKA: V místě výkopů je nutné zajistit čerpání během výstavby

Objevitel (investor): Správa Národního parku a chráněné krajinné oblasti Šumava 1.máj 260, 385 01 Vimperk		Souřadnicový systém S-JTSK, Výškový systém Bv	
Objevitel (investor): Správa Národního parku a chráněné krajinné oblasti Šumava 1.máj 260, 385 01 Vimperk		Souřadnicový systém S-JTSK, Výškový systém Bv	
Objevitel (investor): Správa Národního parku a chráněné krajinné oblasti Šumava 1.máj 260, 385 01 Vimperk		Souřadnicový systém S-JTSK, Výškový systém Bv	

Objevitel (investor): Správa Národního parku a chráněné krajinné oblasti Šumava 1.máj 260, 385 01 Vimperk		Souřadnicový systém S-JTSK, Výškový systém Bv	
Objevitel (investor): Správa Národního parku a chráněné krajinné oblasti Šumava 1.máj 260, 385 01 Vimperk		Souřadnicový systém S-JTSK, Výškový systém Bv	
Objevitel (investor): Správa Národního parku a chráněné krajinné oblasti Šumava 1.máj 260, 385 01 Vimperk		Souřadnicový systém S-JTSK, Výškový systém Bv	