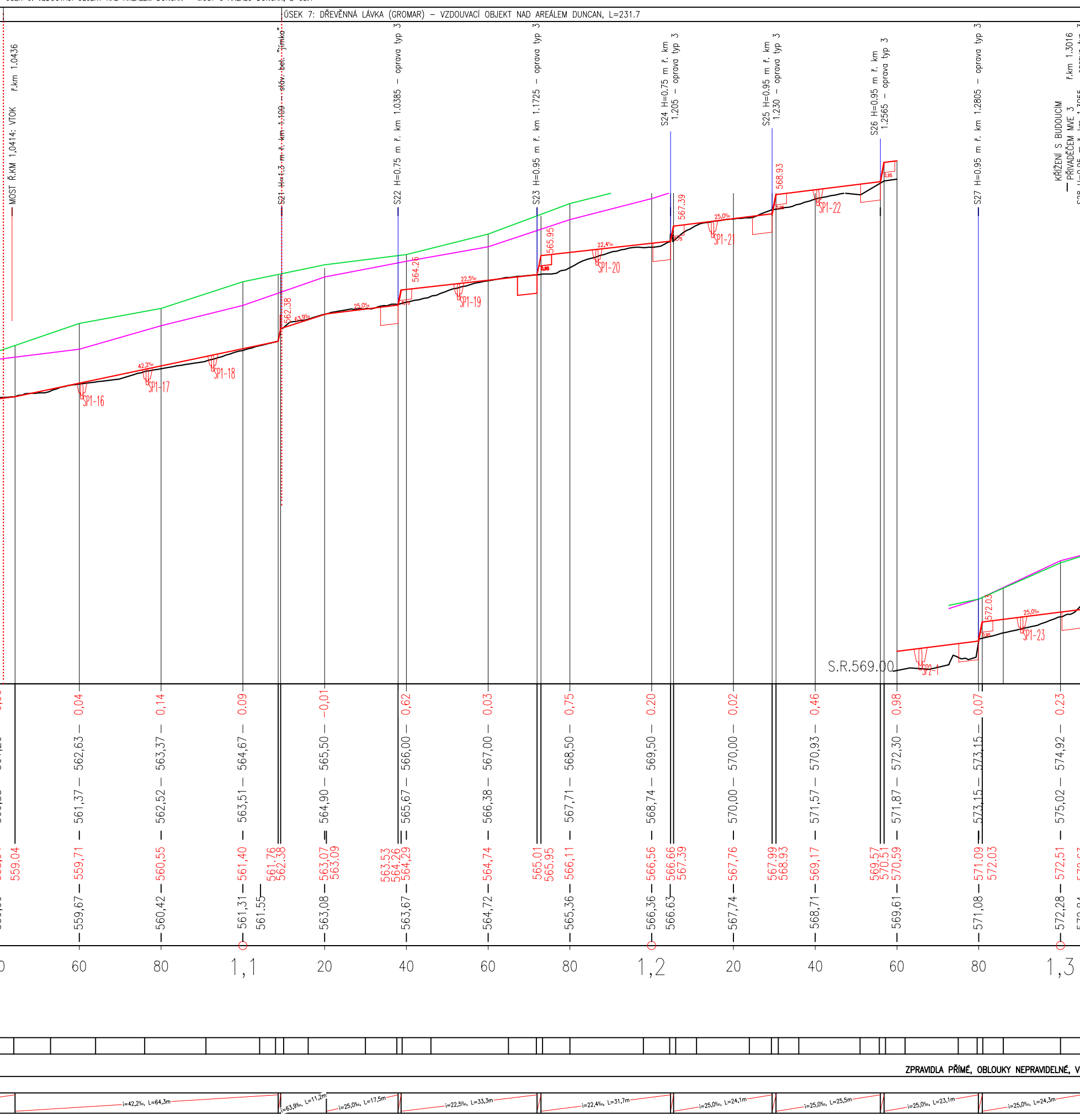


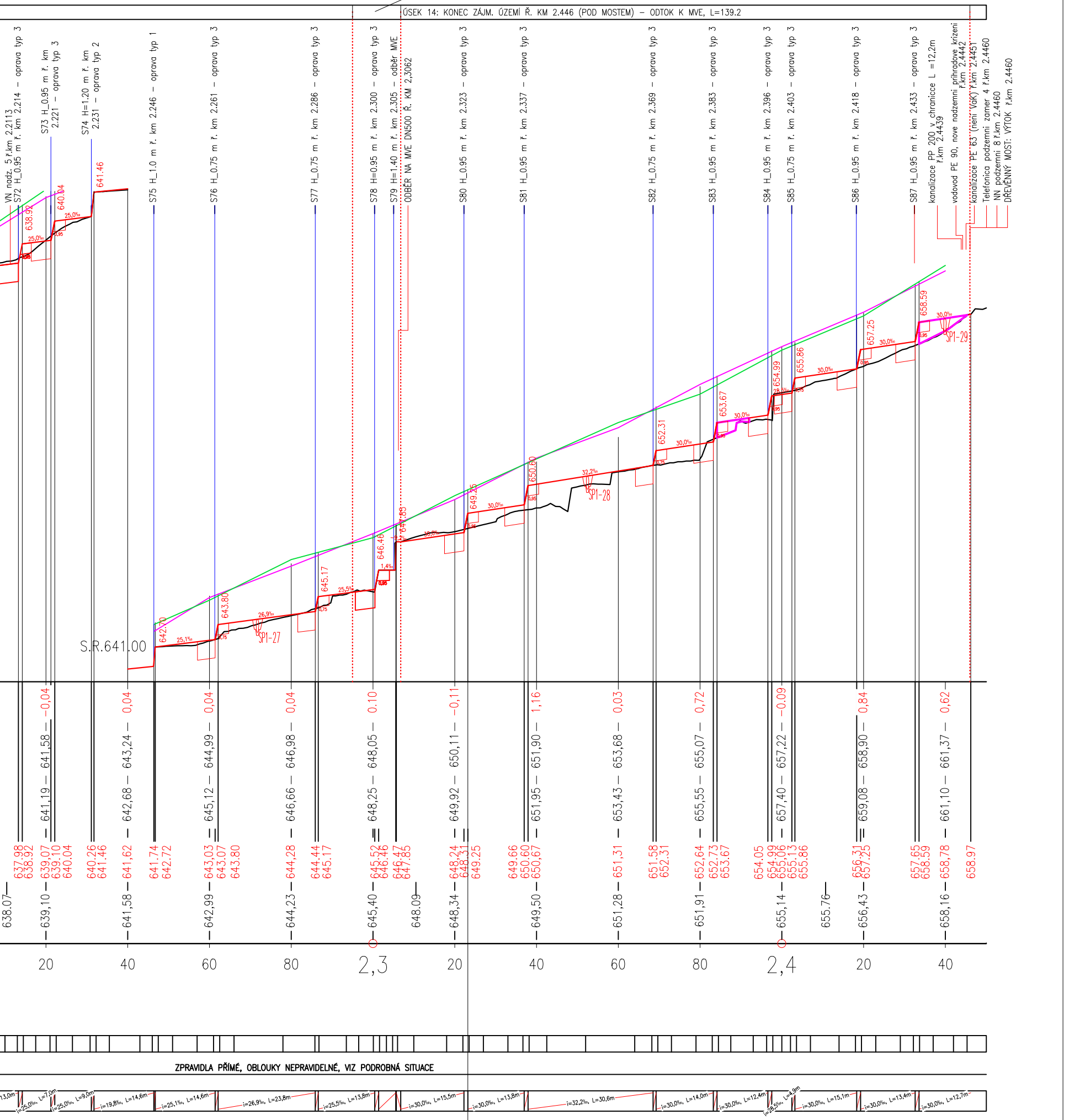
PODÉLNÝ PROFIL: ČERNOHORSKÝ POTOK. M 1:1000/200 Rozsah: km 0,77420 - km 1,27269

PODÉLNÝ PR

Table 1




PODÉLNÝ PROFIL: ČERNOHORSKÝ POTOK, M 1:1000/200 Rozsah: km 2,24647 - km 2,45000



POZN.: KÓTY BŘEHŮ JSOU ORIENTAČNÍ (VYZNAČENY OČA STAV. BŘEHY V PF PO 20 m)

 STUDENTŮ VE DNĚ TYDŮ 2 (OČKA V...)

Kreslil <i>M. Mořek</i>	Projant <i>M. Mořek</i>	Op. projektant <i>M. Mořek</i>	Technická kontrola <i>J. Jančík</i>	
Umístění stavby: k.ú. MARŠOV I., JANSKÉ LAZNĚ, ČERNÁ HORA V KRKONOŠSKO				
Kraj: KRÁLOVÉHRADSKÝ				
Investor: SPRÁVA KRKONOŠSKÉHO NÁRODNÍHO PARKU				
Místo: Černošský potok v km 0,100 – 2,400				
PODÉLNÝ PROFIL				Souřad. 144,6 Spádnost 201,4 Číslo: PD k DLUHÉSTAVI 2007 C. ziskový 2508/2002 MDT: 1:1000/200 C. přílohy: D.1.1-11