

STÁTNÍ POZEMKOVÝ ÚŘAD

Sídlo: Husinecká 1024/11a, 130 00 Praha 3, IČ: 013 12 774, DIČ: CZ1312774

Krajský pozemkový úřad pro Královéhradecký kraj, Kydlinovská 245, 503 01 Hradec Králové

Váš dopis zn.:

ze dne: 28.9.2014

naše zn.: SPU 529580/2014/Ly

Vyřizuje: Lukáš Lyrer

tel.: 727 927 452

e-mail: l.lyer@spucr.cz

MARESA s.r.o.

Býšť 260

533 22 Býšť

V Hradci Králové, dne 27.10.2014

Vyjádření k projektové dokumentaci + přístup na pozemek

Státní pozemkový úřad, Krajský pozemkový úřad pro Královéhradecký kraj, (dále jen „SPÚ“), je příslušný hospodařit s p. č. KN 56/2 v katastrálním území Dolní Malá Úpa. Požádali jste nás o vyjádření k projektové dokumentaci a svolení ke vstupu (pohybu mechanizace) na tomto pozemku dle projektové dokumentace „LP Malé Úpy – BUKOVKA (oprava povodňových škod)“ – investor akce Správa Krkonošského národního parku, Dobrovského 3, 543 01 Vrchlabí. K Vaší žádosti sdělujeme následující:

SPÚ nemá námitek k projektové dokumentaci „LP Malé Úpy – BUKOVKA (oprava povodňových škod)“ a ke vstupu (pohybu mechanizace) na výše uvedeném pozemku p. č. KN 56/2 v k. ú. Dolní Malá Úpa, ovšem za předpokladu, že budou splněny následující podmínky:

- 1) oprava (rekonstrukce) bude provedena ve stávajícím korytě toku, dle platných norem, předpisů a bude projednána se všemi příslušnými správními orgány v příslušných řízeních
- 2) nedojde k novému trvalému záboru výše uvedené parcely
- 3) pozemek v příslušnosti hospodaření SPÚ bude po vstupu a ukončení akce uveden do stavu a kultury, ve které se nacházel před jejím zahájením a ve které je veden v katastru nemovitostí. Místa dotčená vstupem, stejně jako např. místa poškozená přejezdem techniky, budou urovňována do výše a úrovně okolního terénu, dojde k dosypání prohlubní zeminou a jejímu následnému zhutnění po jednotlivých vrstvách, aby nedocházelo k propadávání zeminy a nevznikala podmáčená místa, příp. dojde, dle charakteru pozemku k osetí travní směsí
- 4) investor se zavazuje, v případě vzniku nevratných škod na kulturách a trvalých porostech nacházejících se na pozemku, se kterým je SPÚ příslušný hospodařit, uhradit tyto škody v plné výši SPÚ
- 5) investor se zavazuje zabránit vzniku ekologických škod a neomezit případné ostatní uživatele nemovitosti v příslušnosti hospodaření SPÚ
- 6) investor se zavazuje zabránit vzniku škod na životech, zdraví a majetku občanů

7) vstup a realizaci záměru investor předem projedná s nájemci p.č. KN 56/2 v k.ú. Dolní Malá Úpa:

Ing. arch. Klára Hradečná, bytem Liboc, Sestupná 217/21

Doc. ing. Julius Foit, CSc., bytem Praha 6 – Vokovice, Vokovická 685/14

Ing. Eva Foitová, bytem Praha 6 – Vokovice, Vokovická 685/14

Jan Hlásný, bytem Rochlice-Liberec VI, Soukenická 743/11

Tomáš Kadeřábek, bytem Vimperk, Cejsice 28

Martina Kalábová, bytem Vráž, Nádražní 296

Ing. Yvona Pospíšilová, bytem Český Brod, Doubravčice 28

Josef Rössler, bytem Praha - Vinohrady, Moravská 1387/45

Ing. Petr Souček, bytem Praha – Ruzyně, Rubličova 974/11

Kateřina Matthews, bytem Praha – Vokovice, Senegalská 635/6


Ing. Soňa Švábová, bytem Praha – Vinohrady, Mánesova 1105/45

Věra Švorčíková, bytem Praha - Vinohrady, Hradešinská 980/7


a dohodne se s nimi na případné úhradě škod vzniklých při realizaci záměru

S pozdravem

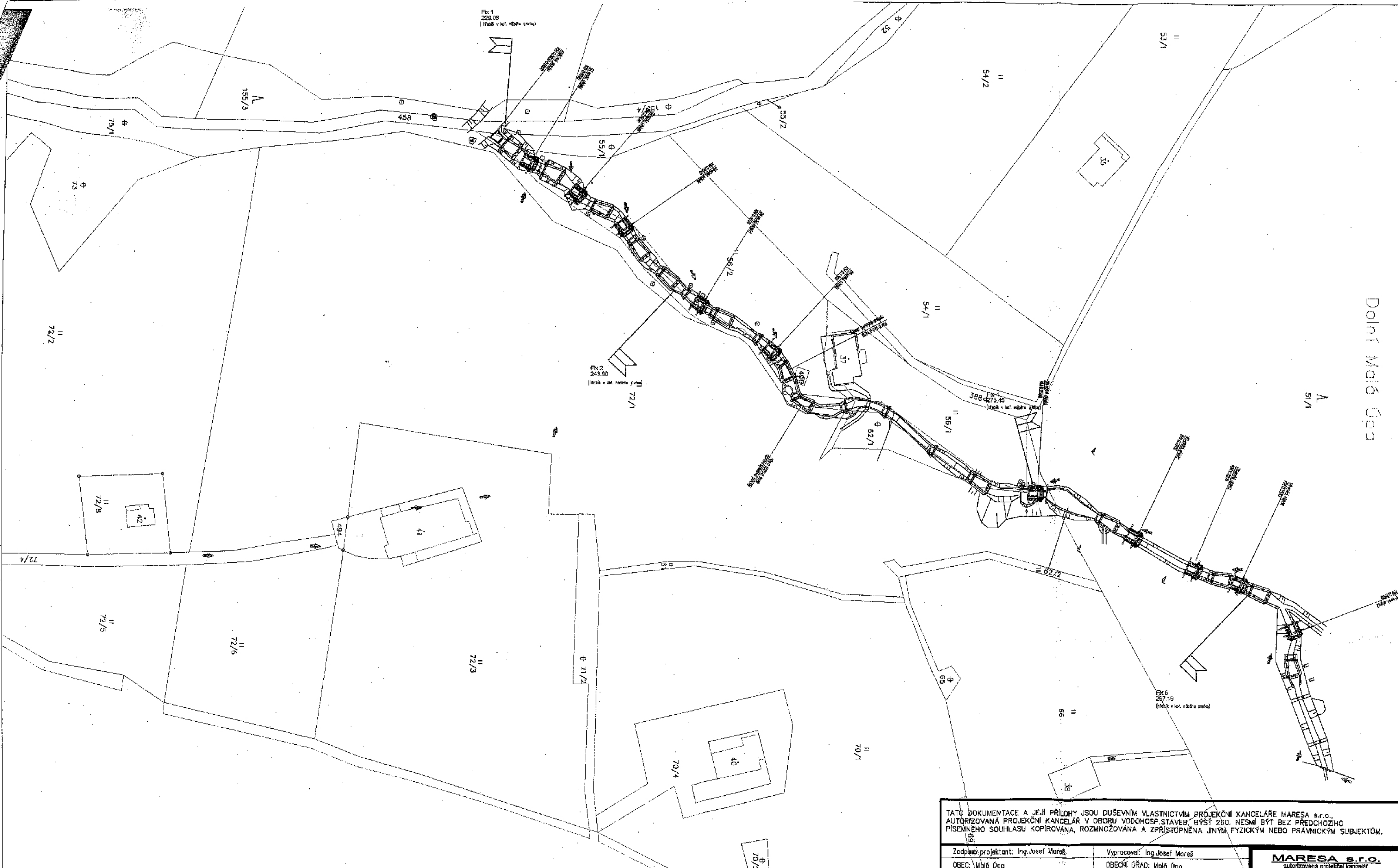
STÁTNÍ POZEMKOVÝ ÚŘAD
Krajský pozemkový úřad pro Královéhradecký kraj
Kýllimovská 245/21
503 01 Ústí nad Orlicí, Královéhradecký kraj


Ing. Jolana Miškářová
pověřena vedením
Krajského pozemkového úřadu
pro Královéhradecký kraj

Za správnost: Lukáš Lyrer







STÁTNÍ POZEMKOVÝ ÚŘAD
Krajský pozemkový úřad pro Královéhradecký kraj
Kydlinovská 245/71
503 01 Hradec Králové

LEGENDA

- současně koryto toku
- parcelní hranice KN
- navržená opatření na toku
- přístupová trasa

TATO DOKUMENTACE A JEJÍ PŘÍLOHY JSOU DUŠEVNÍM VLASTNICTVÍM PROJEKČNÍ KANCELÁŘE MARESA s.r.o., AUTORIZOVANÁ PROJEKČNÍ KANCELÁŘ V OBOU VODOHOSP. STAVEB, BYSTŘ. NESMÍ BYT BEZ PŘEDCHOZÍHO PÍSEMNÉHO SOUHLASU KOPIROVÁNA, ROZMNOŽOVÁNA A ZPŘÍSTOUPNĚNA JINÝM FYZICKÝM NEBO PRÁVNICKÝM SUBJEKTŮM.

Zodpov. projektant: Ing. Josef Mareš	Vypracoval: Ing. Josef Mareš
OBEC: Malá Úpa	OBECNÍ ÚŘAD: Malá Úpa
OBEC S RŮZ. PŮS.: Trutnov	KRAJ: Královéhradecký
INVESTOR: Správa Krkonošského národního parku, Dobrovského 3, 543 01 Vrchlabí	

MARESA s.r.o.
autORIZOVANÁ PROJEKČNÍ KANCELÁŘ
v oboru vodohospodářských staveb
Bystrý 280, 533 22 Bystrý
IČO 275 56 581, tel. 723 408 256

Datum	srpen 2014
Druh projektu	zjednod. PD
Formát	2x A4
Číslo zakázky	OBJ-24-447/2014
Č. výkresu	

LP Malé Úpy - Bělákovka
(oprava povodňových škod)

Název výkresu: Situace širších vztahů v KN

Paré č.: 1

Měřítko: 1:1000

Vyjádření vlastníka pozemku
k projektové dokumentaci
„LP Malé Úpy – BUKOVKA (oprava povodňových škod)“

Střilka Jan Ing., Na Hřebenkách 815/130, Smíchov, 15000 Praha 5

Vlastník pozemku :

Vyjádření:

1. Jsme vlastníkem pozemků v katastrálním území 690368 Dolní Malá Úpa

Seznam pozemků						
užití	parcela	LV	druh pozemku	vlastník (správce)	celková výměra	poznámka
k. ú: 690368 Dolní Malá Úpa						
DP,SP, příjezd	75/1	445	ostatní plocha	Střilka Jan Ing., Na Hřebenkách 815/130, Smíchov, 15000 Praha 5	2880	
DP,SP, příjezd	72/1	445	trvalý travní porost	Střilka Jan Ing., Na Hřebenkách 815/130, Smíchov, 15000 Praha 5	26095	

(SP sousedící parcela

DP : dotčená parcela (stávající koryto, stav v terénu)

2. Souhlasíme se stavbou „ LP Malé Úpy – BUKOVKA (oprava povodňových škod) “
Souhlasíme s navrženými opatřeními dle předložené výkresové a textové dokumentace, která je přílohou žádosti a tohoto Vyjádření.
Opatření jsou umístěna ve stávajícím korytě vodoteče na pozemku
p.č. 75/1, 72/1 pro k.u. 690368 Dolní Malá Úpa .
3. Umožníme vstup na výše uvedené pozemky podél upravované vodoteče za účelem realizace stavebních prací navržených v projektové dokumentaci
„ LP Malé Úpy – BUKOVKA (oprava povodňových škod) “
4. Požadujeme uvedení dotčených ploch do původního stavu .
5. Další požadavky:

.....
Podpis

Vyjádření vlastníka pozemku
k projektové dokumentaci
„LP Malé Úpy – BUKOVKA (oprava povodňových škod)“

GASCO spol. s r.o., Dělnická 384, Pardubičky, 530 03 Pardubice

Vlastník pozemku :

Vyjádření:

1. Jsme vlastníkem pozemků v katastrálním území 690368 Dolní Malá Úpa

užití	parcela	LV	druh pozemku	vlastník (správce)	celková výměra	poznámka
k. ú: 690368 Dolní Malá Úpa						
				příjezd – pravý břeh		
příjezd	79/1	192	trvalý travní porost	GASCO spol. s r.o., Dělnická 384, Pardubičky, 53003 Pardubice	9455	zástavní právo smluvní
příjezd	77/2	192	ostatní plocha	GASCO spol. s r.o., Dělnická 384, Pardubičky, 53003 Pardubice	401	zástavní právo smluvní
příjezd	72/7	192	ostatní plocha	GASCO spol. s r.o., Dělnická 384, Pardubičky, 53003 Pardubice	90	zástavní právo smluvní

2. Souhlasíme se stavbou „LP Malé Úpy – BUKOVKA (oprava povodňových škod)“
Souhlasíme s navrženými opatřeními dle předložené výkresové a textové dokumentace, která je přílohou žádosti a tohoto Vyjádření.
3. Umožníme vstup na výše uvedené pozemky podél upravované vodoteče za účelem realizace stavebních prací navržených v projektové dokumentaci
„LP Malé Úpy – BUKOVKA (oprava povodňových škod)“
4. Požadujeme uvedení dotčených ploch do původního stavu .
5. Další požadavky:

Souhlasím s využitím pozemků 77/2 a 72/7, LV 192, ke stavbě „LP Malé Úpy – Bukovka“ na předpokladu dodržení všech uvedených podmínek. Přes pozemek č. 79/1, LV 192, neprovedeme žádné stb a proto se domnívám, že není třeba jeho využití k uvedené stavbě.

GASCO®

GASCO spol. s r.o., Dělnická 384, 530 03 Pardubice
www.gasco.cz

Podpis

investor : Správa Krkonošského národního parku, Dobrovského 3, 543 01 Vrchlabí

projektant : MARESA s.r.o., autorizovaná projekční kancelář v oboru vodohospodářských staveb, Býšť 260, 533 22 Býšť